
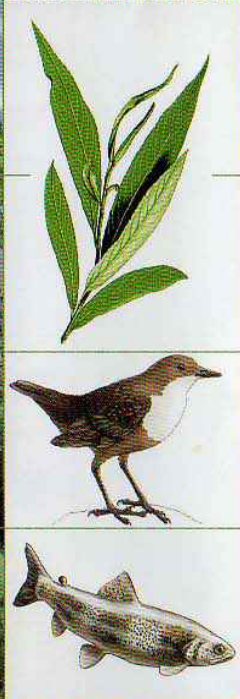


Sentier d'interprétation

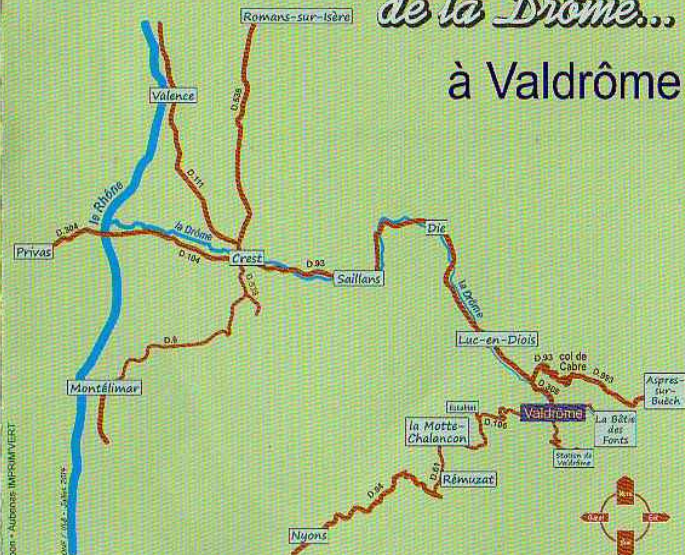


Le Guide pédagogique de la rivière Drôme à Valdrôme est téléchargeable sur www.ot-valdrome.com

NE PAS JETER SUR LA VOIE PUBLIQUE

Sentier d'interprétation

Sur le fil
de la Drôme...
à Valdrôme



RhôneAlpes

LA
D
R
O
M
E
LE DÉPARTEMENT
Pays Diois
aux Sources de la Drôme



Mairie de Valdrôme 04 75 21 40 70 - Office de tourisme du Pays Diois (Valdrôme) 04 75 21 40 06 - www.ot-valdrome.com

Sentier d'interprétation



Sur le fil de la Drôme...
...cours-y vite,
cours-y vite!



Un itinéraire de découverte pour tous
Sur 1km600, soit en 1h30 à 2h00 en comptant les 7 arrêts aux pupitres d'interprétation, sont présentés la rivière, les liens entre l'homme et la Drôme, l'évolution des paysages et des pratiques agricoles, l'entretien et la gestion de la rivière...
De belles découvertes en perspective!



