



Le **Tour du Taillefer** est une randonnée alpine d'envergure, mais accessible. Un voyage hors du temps entre vallées rurales et villages de montagne, cascades et lacs, cols et hauts plateaux. Découvrez trois vallées montagnardes préservées, côtoyez les hauts sommets des Ecrins et déambulez sur le très singulier hautplateau du Taillefer, avec ses lacs, ses tourbières et son atmosphère unique.

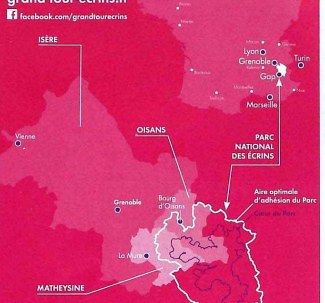
HÉBERGEMENTS

Les Daurens	06 03 15 06 76
GÎTE DE LA BOUSSOLE - 38740 LE PÉRIER Altitude 1320 m / 23 places	06 03 15 06 76
Col d'Ornon	
LE CHAMOIS - Col d'Ornon - 38740 CHANTELOUVE Altitude 1360 m / 25 places	04 76 80 40 61
LE CHANTELOUVE - Col d'Ornon - 38740 CHANTELOUVE Altitude 1360 m / 22 places	04 76 80 44 82
LE SCHÜSS - Station - 38520 ORNON Altitude 1330 m / 39 places	04 76 80 46 60
GÎTE DE LA LIGNARRE - Le Rivier - 38520 ORNON Altitude 1200 m / 10 places	04 76 80 11 04
À proximité	
GÎTE LES FILONS - Village - 38520 ORNON Altitude 1300 m / 15 places	04 76 80 60 58
Villard-Reymond	
GÎTE DE L'EAU BLANCHE - Le Village - 38520 VILLARDREYMOND Altitude 1648 m / 18 places	06 56 78 87 86
Oulles	
REFUGE DU TAILLEFER (ouvert de juin à août) 38520 OULLES Altitude 2056 m / 30 places	06 13 81 81 87
CABANE DE LA JASSE (colonne ouverte non gardée) 38520 OULLES Altitude 2010 m / 10 places	Prévoir de quoi dormir, manger et boire.
L'Alpe-du-Grand-Serre	
CENTRE LE BIEN VEILLANT - Le désert - 38350 LA MORTE Altitude 1368 m / 50 places	09 81 33 66 16
GÎTE LE CHARDON BLEU - 38350 LA MORTE Altitude 1360 m / 30 places	04 38 75 19 89
CHEZ MARIE - Route du désert - 38350 LA MORTE Altitude 1348 m / 6 places	06 07 66 87 61
CENTRE LHC - Moulin-Vieux - 38350 LAVALDENS Altitude 1072 m / 80 places	04 76 30 90 30
Rif-Bruyant	
REFUGE DU RIVOBREUETI - 38350 LAVALDENS Altitude 1190 m / 26 places	06 17 96 62 97
Valbonnais	
HÔTEL DU CHARDON BLEU - 38740 VALBONNAIS Altitude 750 m / 15 places	04 76 30 83 44
CAMPING VALBONNEUR - 38740 VALBONNAIS Altitude 700 m / 10 places	04 76 30 21 28
VILLAGE INSOLITE (vourtes, roulettes) Le Pèchal - 38740 VALBONNAIS	06 09 27 05 76
À proximité	
LA MAISON DES SAPINS - 38740 ENTRAIGUES Altitude 810 m / 5 places	04 76 30 15 70
CAMPING LES VIGNEAUX - 38740 ENTRAIGUES Altitude 810 m / 5 places	06 80 38 08 03
GÎTE LES OULETS - 38740 ENTRAIGUES (commune)	04 76 30 20 18



ACCÈS & CONTACTS

grand-tour-ecrins.fr
facebook.com/grandtour-ecrins




Maison du Parc du Valbonnais (Entraigues)
04 76 30 20 61 - valbonnais@ecrins-parcnational.fr

Maison du Parc de Bourg d'Oisans
04 76 80 00 51 - oisans@ecrins-parcnational.fr

Office de tourisme de l'Alpe-du-Grand-Serre
04 38 75 19 89 - www.alpedugrandserre.info

Office de tourisme de Bourg-d'Oisans
04 76 80 03 25 - www.oisans.com

Matheysine Tourisme (bureau de la Mure)
04 76 81 05 71 - www.matheysine-tourisme.com



TOUR DU TAILLEFER

7 JOURS / 6 NUITS
Niveau : MOYEN


4 JOURS / 3 NUITS
Niveau : DIFFICILE

TRAIL 2 JOURS



Randonnée Pédestre

15 juin > 15 septembre
Randonnée-Liberté



INFOS PRATIQUES

CARTES & GUIDES

- Cartes IGN Top 25
- 3336 OT La Mure - Valbonnais
- 3336 ET Les Deux-Alpes
- Carto-guides
- Balades et randonnées Matheysine
- Randonnées en Oisans

LES SERVICES PLUS

- Taxis, transport de bagages
www.oisans.com
- Transports en commun
www.transisere.fr
- Idées séjours et activités
www.matheysine-tourisme.com
www.oisans.com

EN FAMILLE

Tour du Taillefer avec des ânes www.laupadelazem.com

CRÉEZ VOTRE SÉJOUR EN QUELQUES CLICS

Choisissez votre itinéraire
Réservez vos hébergements

grand-tour-ecrins.fr
Réservez votre séjour

TOUR DU TAILLEFER

Circuit 7 jours
Distance : 77,5 km
Dénivelé : 3750 m

ÉTAPES
Vous pouvez également commencer cette boucle à partir de Valbonnais, en déclançant les étapes proposées ci-dessous.

- 1 L'Alpe-du-Grand-Serre > Rif-Bruyant** 4h30 • 11,5 km • 500 m
Faites un bond dans le temps et plangez dans l'intimité d'une vallée authentique, en passant des paysages modernes à une station de ski à un hameau de montagne typique et secret, bordé par le torrent du Rif-Bruyant.
- 2 Rif-Bruyant > Valbonnais** 5h • 13,1 km • 430 m
Du sauvagisme du Rif-Bruyant, cheminez dans la paisible vallée de la Roazanne. Franchissez l'ancien pont de passage traditionnel entre les deux vallées, pour arriver au bourg de Valbonnais et à son plan d'eau.
- 3 Valbonnais > Les Daurens** 4h • 10,9 km • 366 m
Du village en hauteur, de prairies en forêts, l'itinéraire chemine le long de La Bonne puis de La Malzanne, entre canaux, rivières et bâtiments à l'architecture typique. Possibilité A/R à Entraigues (1h, 50 m).
- 4 Les Daurens > Col d'Ornon** 3h30 • 8,1 km • 473 m
Le Col d'Ornon se dessine au loin, entre les sommets des Ecrins et le massif du Taillefer. On aborde la montée dans un paysage bucolique de fond de vallée pour s'élever vers une ambiance plus tourmentée, faite d'impants sommets ciselés.
- 5 Col d'Ornon > Villard-Reymond** 4h • 9,4 km • 600 m
Cette étape est l'occasion de passer du Valbonnais à Oisans, à la découverte du deuxième plus haut village de France en empruntant le col de Carrières (1926 m).
- 6 Villard-Reymond > Refuge du Taillefer** 5h30 • 11,2 km • 1096 m
Après un démarrage en douceur l'itinéraire s'élève à travers bois pour rejoindre les alpages. La vue s'ouvre progressivement sur le Col et la fascinante face nord du Grand Armet.
- 7 Refuge du Taillefer > l'Alpe-du-Grand-Serre** 3h30 • 12,8 km • 190 m
Une étape qui chemine à travers des paysages singuliers, sur les hauts plateaux du Taillefer surplombés par le sommet du même nom, avec ses nombreux lacs, son ambiance indescriptible et ses espèces rares et protégées.

A OPTION circuit 6 jours (66 km)

Col d'Ornon > Ornon > Refuge du Taillefer 5h30 • 10,3 km • 1050 m
Après avoir traversé plusieurs hameaux caractéristiques de l'habitat montagnard, on quitte la forêt et les torrents pour s'élever dans les alpages. La vue s'ouvre sur les sommets et se dévoilent les Ecrins et le Taillefer. (Remplacez étapes 5 et 6 du circuit 7 jours.)

PROFILS DES ITINÉAIRES



LÉGENDE

- Limite du cœur du Parc
- Limite de l'aire optimale d'adhésion
- Réserve intégrale, pénitencière interdite
- Réserve naturelle
- Site Natura 2000
- Sites remarquables
- Refuge
- Cabane non gardée
- Gîte d'étape / Chambre d'hôtes
- Office de Tourisme
- Ravitaillement
- Arrêt de bus

BOUCLE DE TRAIL

- 1 L'Alpe-du-Grand-Serre > Rif-Bruyant > Le Coiro > Les Daurens**
31 km • 2065 m
Hébergement au gîte de la Boussole
- 2 Les Daurens > Col d'Ornon > Ornon > Plateau des lacs > l'Alpe-du-Grand-Serre**
31,2 km • 1690 m
Hébergements à l'Alpe du Grand Serre



SITE NATURA 2000

Afin d'enrayer l'érosion de la biodiversité, l'Europe a créé le réseau Natura 2000, qui a pour but d'assurer la conservation et la restauration des milieux et des espèces les plus fragiles. Le Col d'Ornon et le massif du Taillefer ont été désignés sites Natura 2000, en raison de la richesse des milieux qu'on y trouve et qui hébergent de nombreuses espèces patrimoniales. Pour limiter l'érosion du sol et la dégradation des zones humides fragiles, merci de rester sur les sentiers balisés.



Retrouvez le TOUR DU TAILLEFER sur grand-tour-ecrins.fr

- Le **road-book**: téléchargez la carte, le descriptif des itinéraires et les services.
- Les **patrimoines**: découvrez les fiches pratiques illustrées, sur les richesses naturelles et culturelles.

ÉTAPES

- 1 Col d'Ornon > Villard-Reymond** 4h • 9,4 km • 600 m
- 2 Villard-Reymond > Refuge du Taillefer** 5h30 • 11,2 km • 1096 m
Idem étape 6 du Tour en 7 jours.
- 3 Refuge du Taillefer > l'Alpe-du-Grand-Serre** 3h30 • 12,8 km • 190 m
Idem étape 7 du Tour en 7 jours.
- 4 L'Alpe-du-Grand-Serre > Col d'Ornon** 6h • 14,7 km • 1000 m
Après un démarrage en douceur l'itinéraire s'élève à travers bois pour rejoindre les alpages. La vue s'ouvre progressivement sur le Col et la fascinante face nord du Grand Armet. La descente, après Plancolet (attention passage équipé de câbles), offre un panorama exceptionnel sur les Ecrins.

TOUR DU TAILLEFER

Circuit 4 jours
Distance : 49 km
Dénivelé : 3000 m