

les Ubacs  
Gros Mourre

Ubacs  
de Courouche

Plaine de Courouche

Vallon des Vaches

Lavéra

les Mignardes

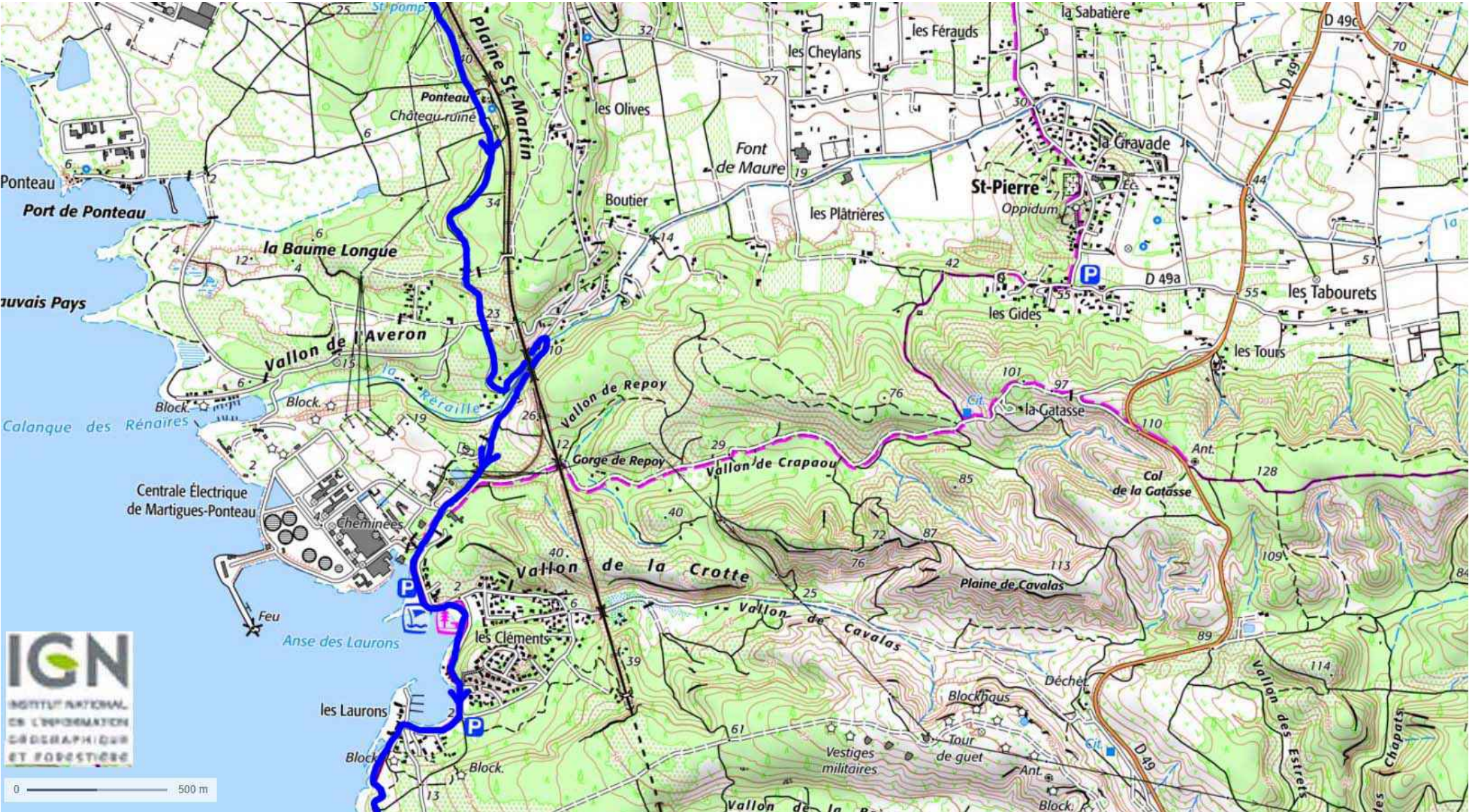
Geineverte

les Espanets

Plaine

IGN  
INSTITUT NATIONAL  
DE L'INFORMATION  
GÉOGRAPHIQUE  
ET FORESTIÈRE

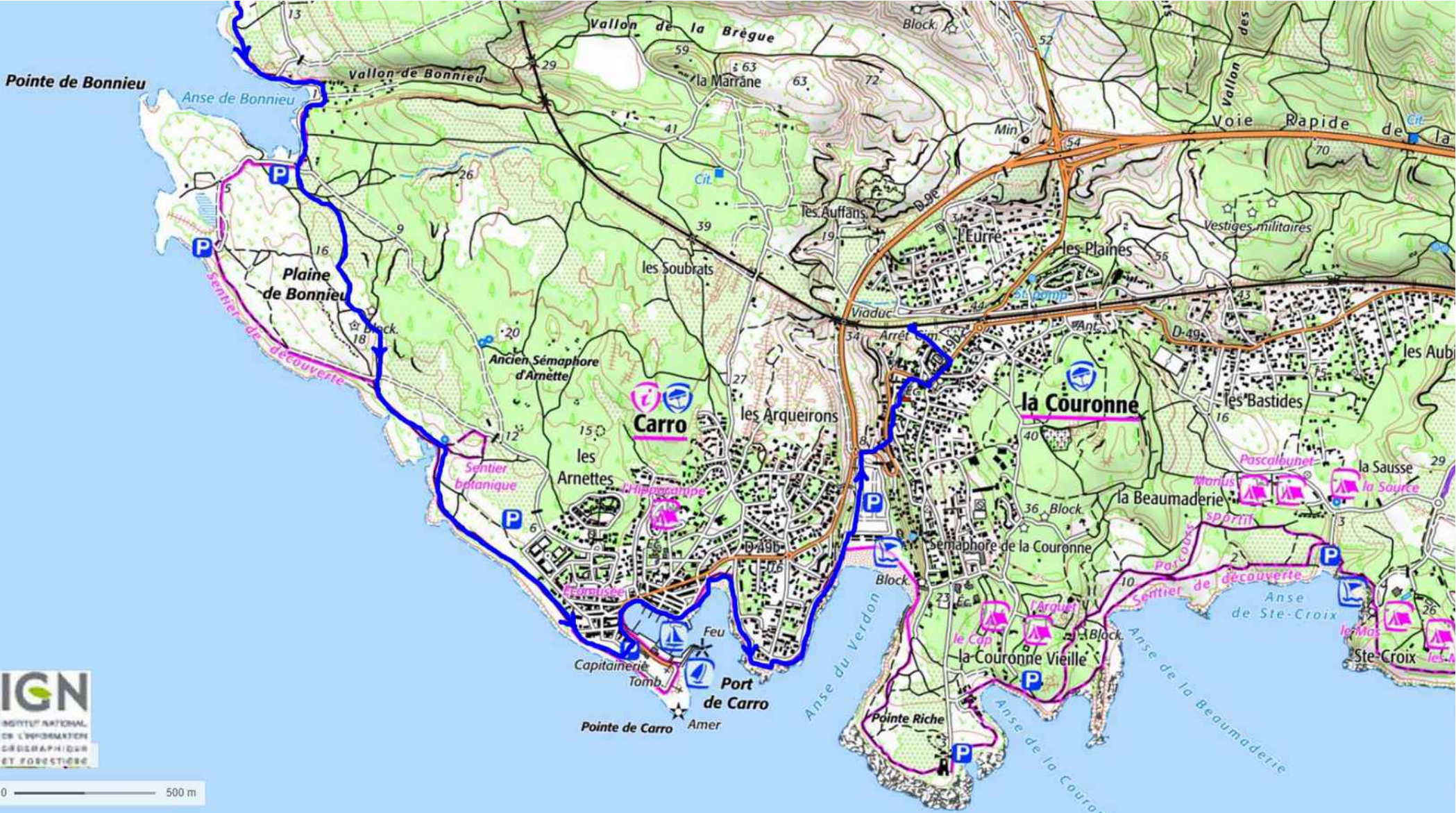
500 m



**IGN**  
INSTITUT NATIONAL  
DE L'INFORMATION  
GÉOGRAPHIQUE  
ET TOPOGRAPHIQUE

0 500 m

Pointe de Bonnieu



0 ————— 500 m

Pointe de Bonnieu

Anse de Bonnieu

Vallon de la Brègue

Vallon de Bonnieu

la Marrane

Voie Rapide de la

Plaine de Bonnieu

Sentier de découverte

Ancien Sémaphore d'Arnette

Carro

les Arqueirons

la Couronne

Sentier botanique

les Arnettes

Hippocampe

Feuilles

Capitamerie

Tomb.

Port de Carro

Pointe de Carro

Amer

Anse du Verdon

Block

Semaphore de la Couronne

le Cap

la Couronne Vieille

Pointe Riche

Anse de la Couronne

la Beaumaderie

Marius

Pascalbunet

la Sausse

la Source

la Couronne

la Couronne

la Couronne

la Couronne

la Couronne

la Couronne

la Couronne

la Couronne

la Couronne

Anse de Ste-Croix

la Couronne

la Couronne

la Couronne

la Couronne

la Couronne

la Couronne

la Couronne

la Couronne



0 500 m



**SAUSSAT-LES-PINS**



0 ————— 500 m

*l'Aragnon Ilet*



S-PINS

CARRY-LE-ROUET

Plaine du Bon Jean

Vallon de Jaume

Vallon de l'Aigle

la Valmèje

le Jas Vieux

le Jas Neuf

le Roussset

le Bastidon

le Rouet

le Rouveau

Bellevue

Port du Rouet

la Tuilière

Barqueroute

Port de Carry

Calanque du Cap Rousset

Cap Rousset

le Moulin

Calanque des Eaux Salées

la Grande M

Calan

IGN  
INSTITUT NATIONAL  
DE L'INFORMATION  
GÉOGRAPHIQUE  
ET TOPOGRAPHIQUE

0 500 m



S-PINS

CARRY-LE-ROUET

Plaine du Bon Jean

Vallon de Jaume

Vallon de l'Aigle

la Valméjean

Valapoux

le Jas Rapide de la Côte Bleue Déchet

le Jas Neuf

le Jas Vieux

le Bastidon

le Rouet

le Rouveau

le Rousser

le Colomnier

Bellevue

Port du Rouet

l'Espéron

la Plaine

la Tasse

Barqueroute

la Toulière

Port de Carry

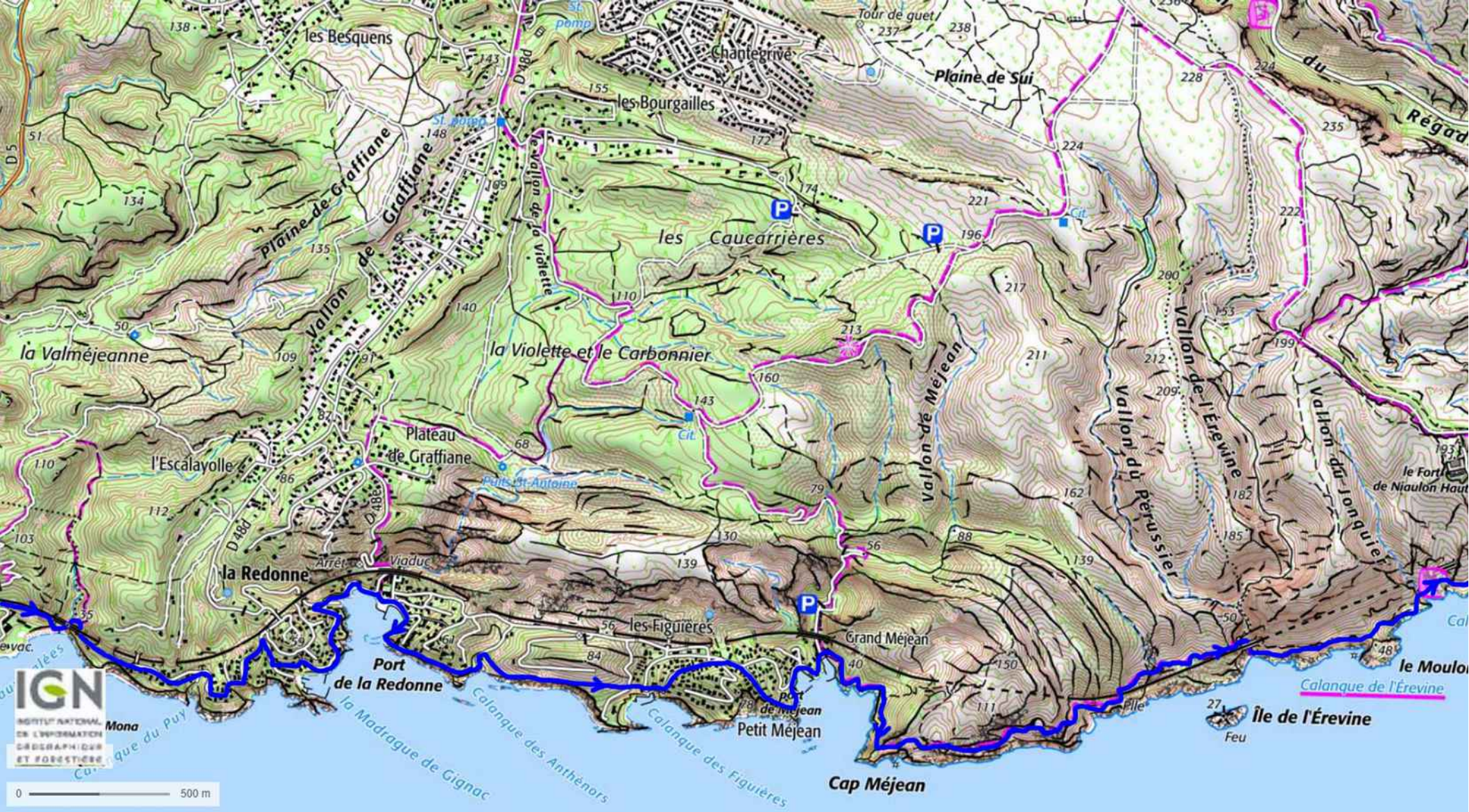
Calanque du Cap Rousset

Cap Rousset

le Moulin

IGN  
INSTITUT NATIONAL  
DE L'INFORMATION  
GÉOGRAPHIQUE  
ET TOPOGRAPHIQUE

0 500 m



**IGN**  
INSTITUT NATIONAL  
DE L'INFORMATION  
GÉOGRAPHIQUE  
ET FORESTIÈRE  
Mona  
Canton de Gignac

0 500 m





**IGN**  
INSTITUT NATIONAL  
DE L'INFORMATION  
GÉOGRAPHIQUE  
ET FORESTIÈRE

0 ————— 500 m