Traversée du Jura

juillet 2015

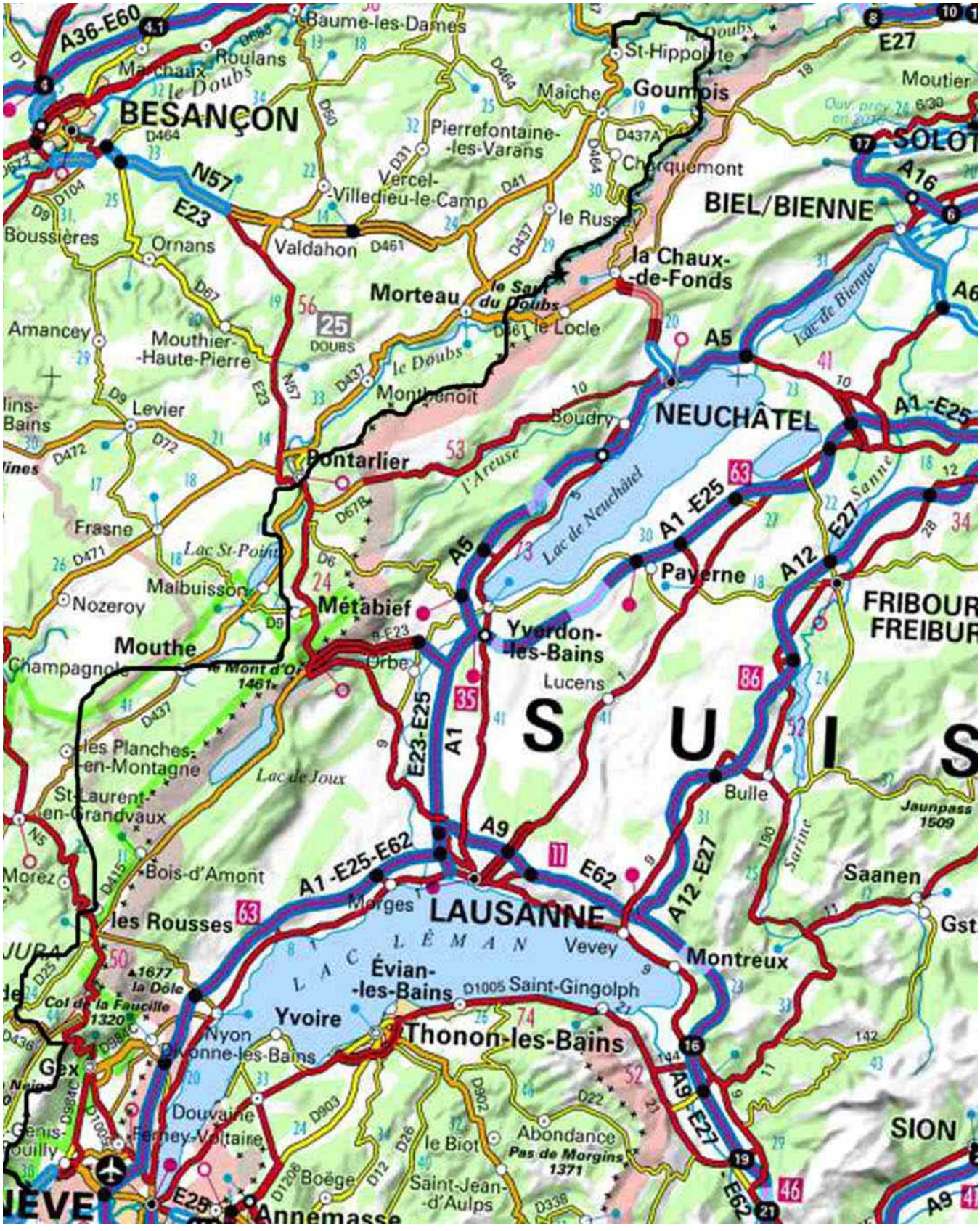

Jour 1 : Saint-Hippolyte - Fessevillers

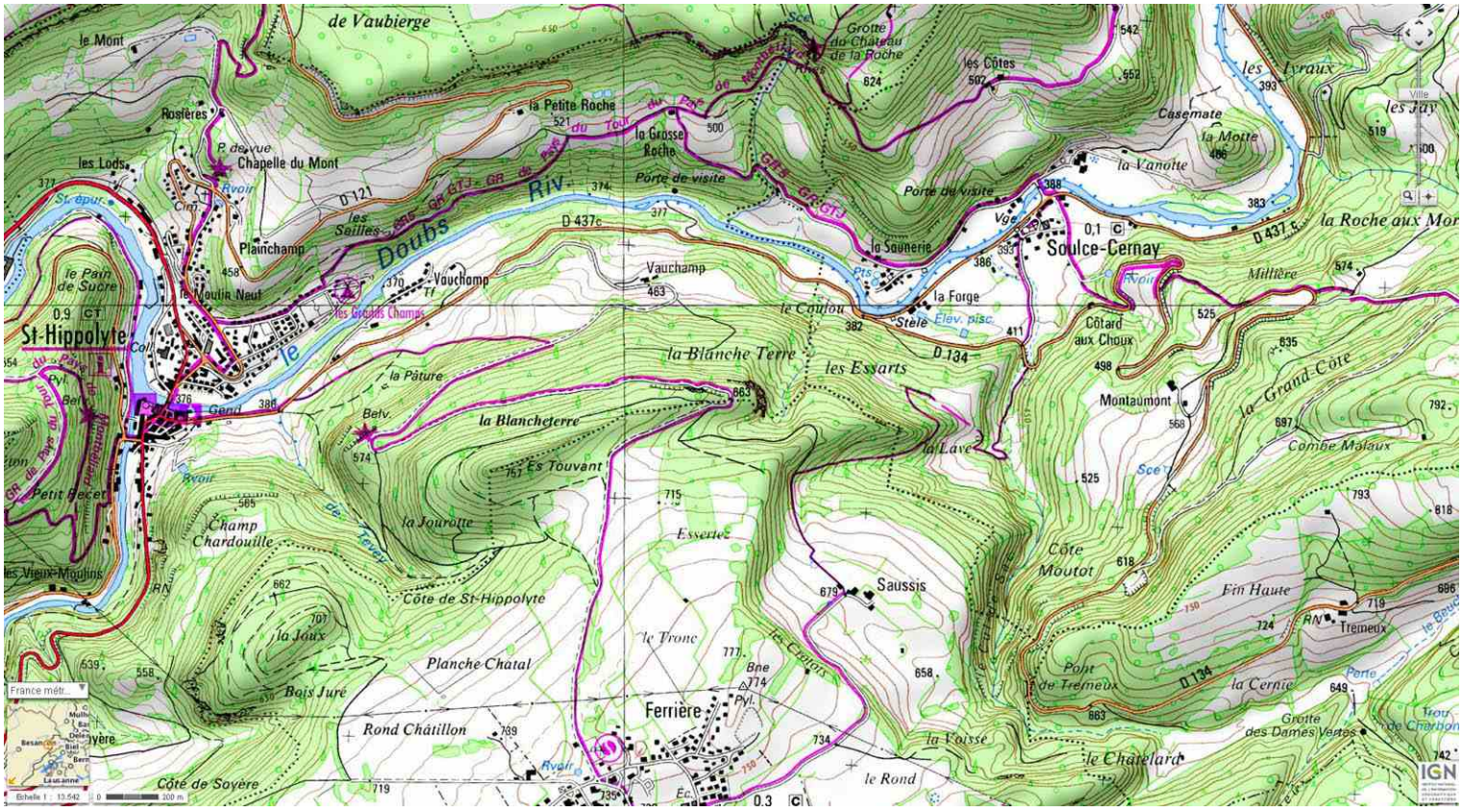

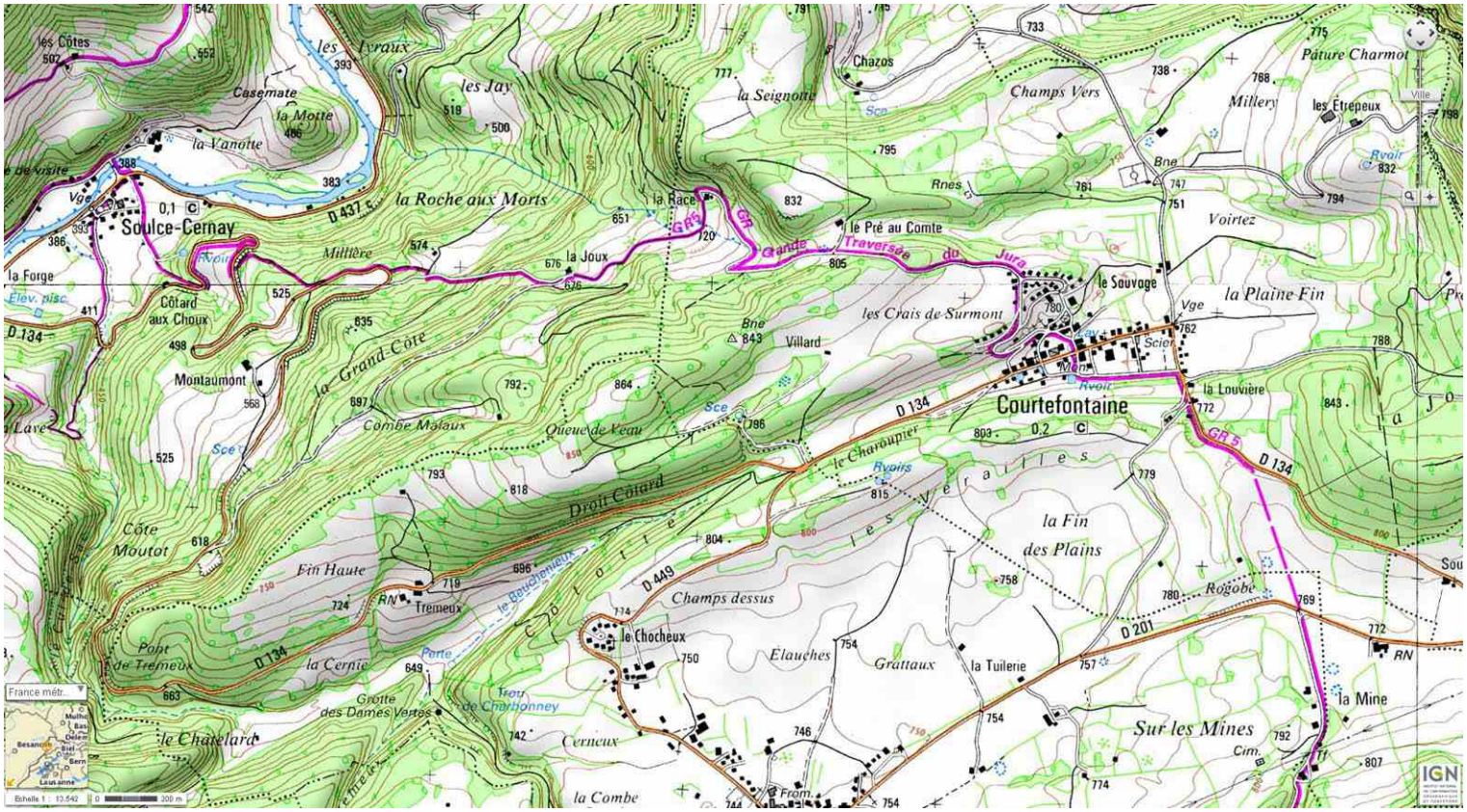
Soulce-Cernay
Courtefontaine
Grande Traversée du Jura
GR 5
GR 9
la Roche aux Morts
Millière
la Joux
la Race
le Pré au Comte
le Sauvage
la Louvière
la Plaine Fin
les Crais de Surmont
Villard
Chazos
la Seignotte
Champs Vers
Millery
les Étrepeux
Pâture Charmot
Voirtez
la Forge
Côtard aux Choux
Montaumont
la Grand Côte
Combe Malaux
Queue de Veau
Droit Côtard
Côte Moutot
Fin Haute
Tremeux
Pont de Tremeux
la Cernie
Grotte des Dames Vertes
le Châtelard
le Chocheux
Champs dessus
Elauches
Grattaux
la Tuilerie
la Fin des Plains
Rogobe
la Mine
Sur les Mines
Cerneux
la Combe
les Côtes
Casemate
la Motte
la Vanotte
les Jay
les Tyraux
D 134
D 437
D 449
D 201
France métr.
Echelle 1 : 13.542
IGN

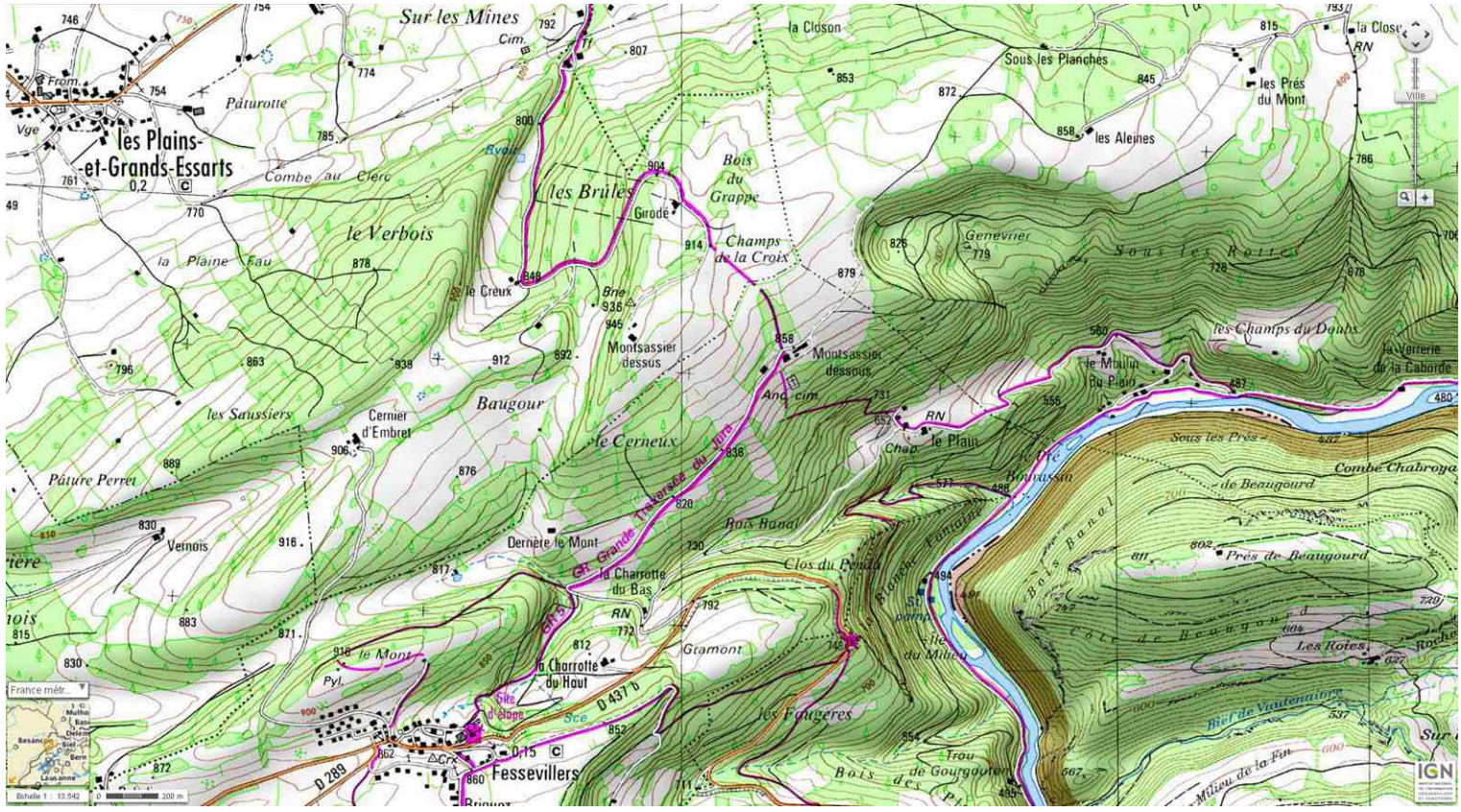
les Plains-et-Grands-Essarts
Fessevillers
Sur les Mines
Pâturotte
Combe au Clerc
le Verbois
la Plaine Eau
les Brûles
Girode
Bois du Grappe
Champs de la Croix
le Creux
Montsassier dessus
Montsassier dessous
Baugour
le Cerneux
les Saussiers
Cernier d'Embret
Pâture Perret
Vernois
Dernère le Mont
la Charrotte du Bas
la Charrotte du Haut
le Mont
Gramont
Bois Banal
Clos du Pendu
les Fougères
Trou de Gourgouton
la Closon
Sous les Planches
les Prés du Mont
les Aleines
Genevrier
Sous les Rotes
les Champs du Doubs
le Moulin du Plain
le Plain
Sous les Prés
Combe Chabroya
de Beaugourd
Prés de Beaugourd
Côte de Beaugourd
Les Rotes
Bief de Vautenaire
Milieu de la Fin
la Verrerie de la Caborde
GR Grande Traversée du Jura
GR 5
GR 9
D 289
D 437
France métr.
Echelle 1 : 13.542
IGN

Jour 2 : Fessevillers - Abri Usine du Refrain

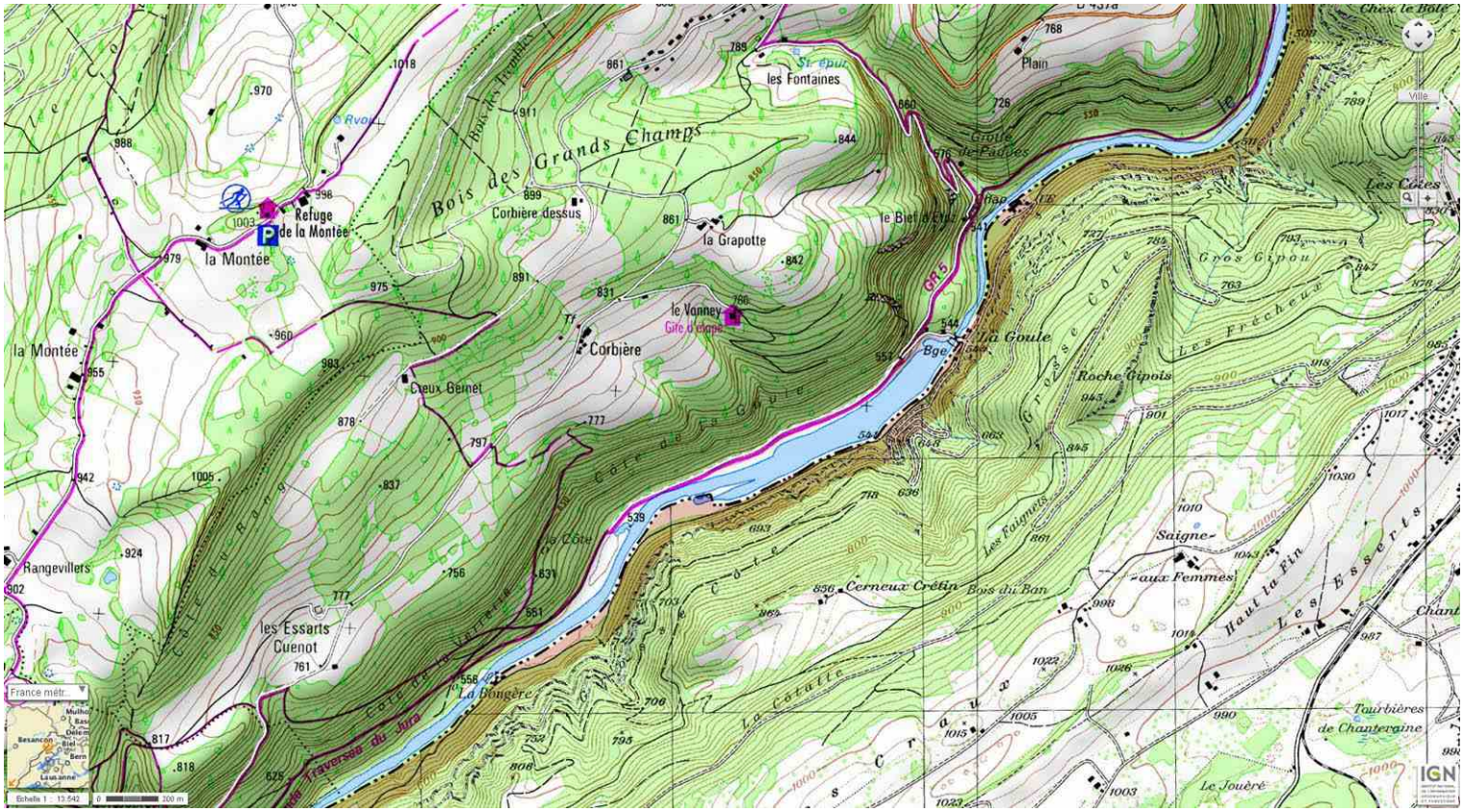
Refuge de la Montée
la Montée
Bois des Grands Champs
Corbière dessus
la Grapotte
le Vanney
Gîte d'étape
Corbière
Cueux Gernet
Rangevillers
les Essarts Cuenot
La Bougère
Côte de la Goule
Côte du Rouge
Côte de la Corbière
Côte de la Goule
Côte de la Côte
Côte de la Côtelle
Côte de la Côte
Côte de la Côte
Côte de la Côte

Jour 3 : Abri Usine du Refrain - Villers-le-Lac

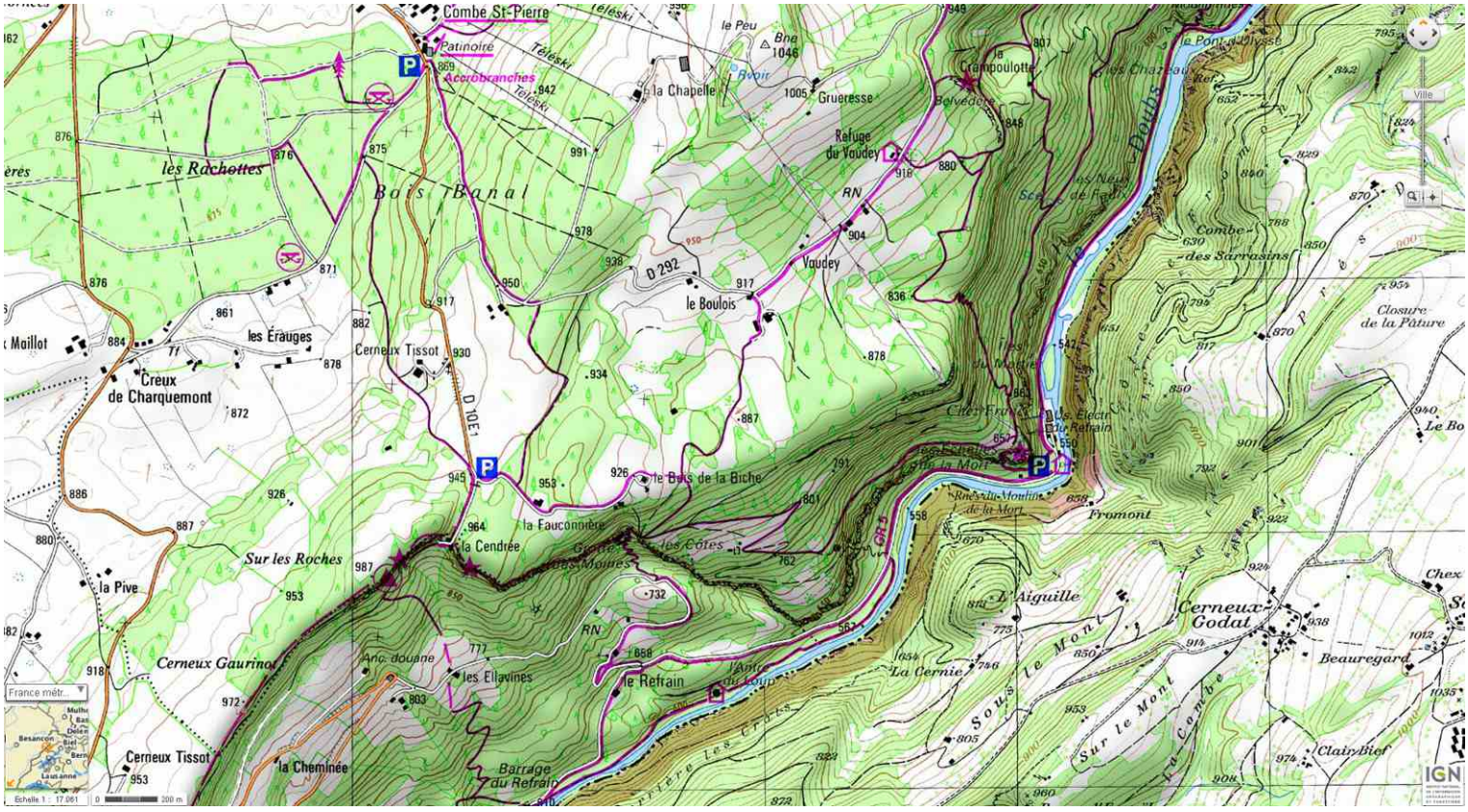

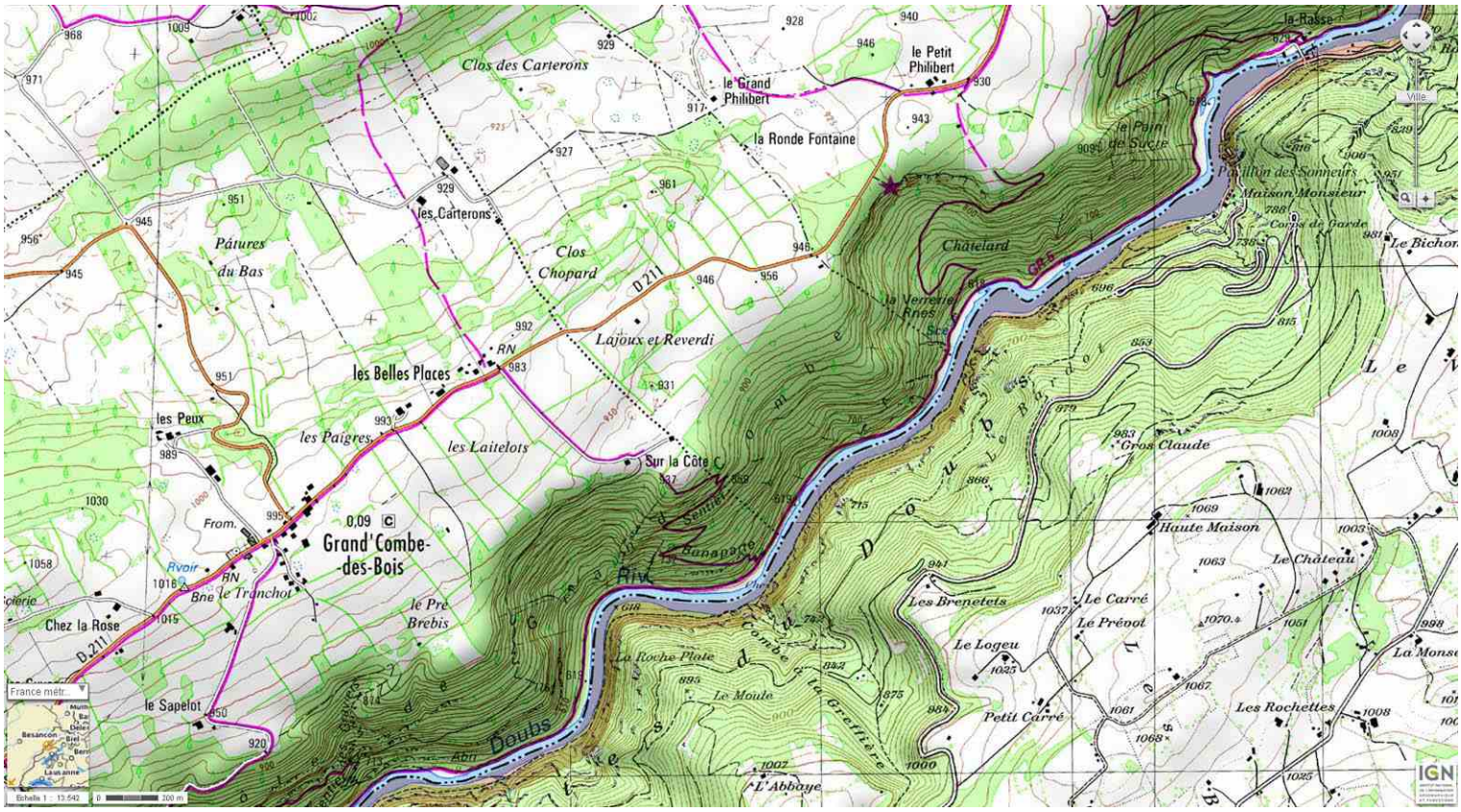
Clos des Carterons
le Grand Philibert
le Petit Philibert
la Ronde Fontaine
les Carterons
Pâtures du Bas
Clos Chopard
D 211
Lajoux et Reverdi
les Belles Places
les Peux
les Paigres
les Laitelots
Sur la Côte
Grand'Combe-des-Bois
Chez la Rose
le Pré Brebis
le Sapelot
Châtelard
Gros Claude
Haute Maison
Le Château
Les Brenetets
Le Carré
Le Prénot
Le Logeu
Petit Carré
Les Rochettes
La Roche Plate
Le Moule
L'Abbaye
Doubs
Maison Monsieur
Le Bichon
Pavillon des Sonneurs
Corps de Garde
la Rasse
Le Point de Sucre
Ville
France métr.
Besançon
Lausanne
Echelle 1 : 13.542
200 m
IGN

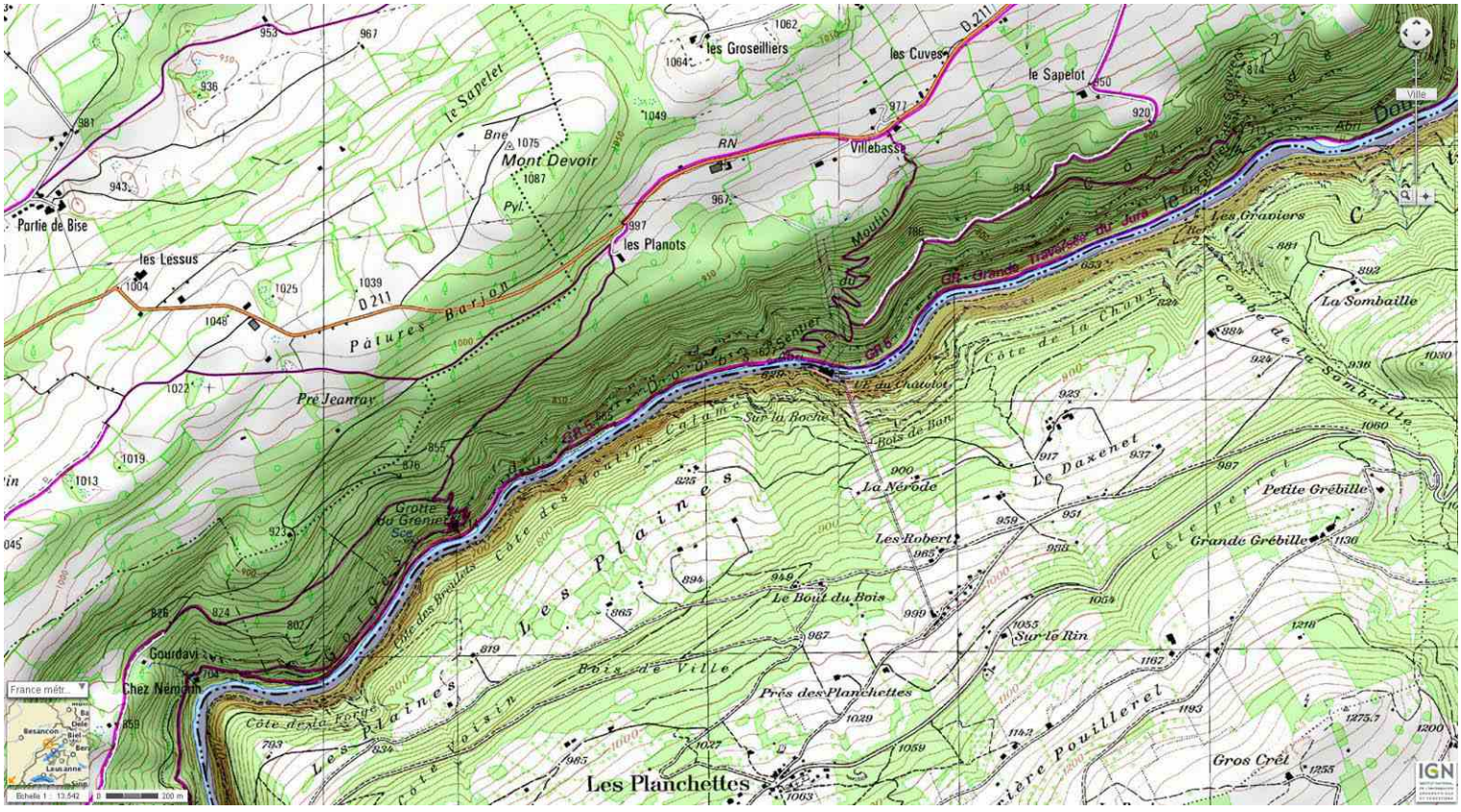
les Groseilliers
les Cuves
le Sapelot
le Sapelet
Mont Devoir
Villebasse
Partie de Bise
les Lessus
les Planots
Pâtures Barjon
Pré Jeanray
Les Graviers
La Sombaille
Côte de la Chaux
Côte de la Sombaille
Le Daxenet
Petite Grébille
Grande Grébille
La Nérode
Les Robert
Le Bout du Bois
Sur le Rin
Bois de Ville
Près des Planchettes
Les Plaines
Gourdavi
Chez Nemoin
Gros Crêt
Les Planchettes
Ville
France métr.
Besançon
Lausanne
Echelle 1 : 13.542
200 m
IGN

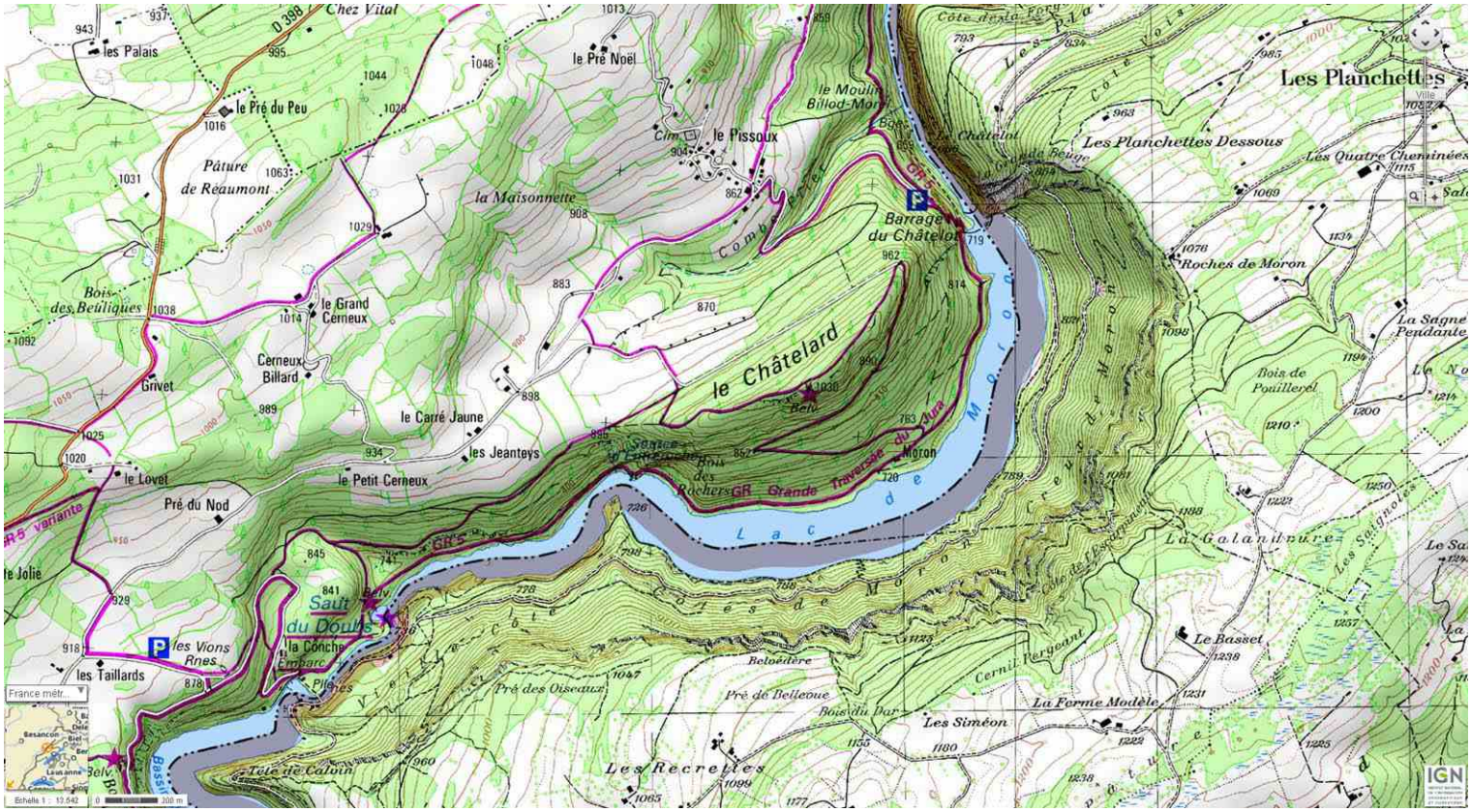
Les Planchettes
Les Planchettes Dessous
Les Quatre Cheminées
Chez Vitat
les Palais
le Pré Noël
le Pré du Peu
Pâture de Réaumont
le Pissoux
la Maisonnette
le Moulin Billod-Morel
Barrage du Châtelot
Roches de Moron
Bois des Beuliques
le Grand Cerneux
Cerneux Billard
Grivet
le Carré Jaune
le Châtelard
les Jeanteys
le Petit Cerneux
le Lovet
Pré du Nod
Bois des Rochers
Moron
Lac de Moron
Bois de Pouillerel
La Galaniures
Le Basset
Saut du Doubs
la Conche
les Vions
les Taillards
Belvédère
Pré des Oiseaux
Pré de Belleoue
Les Siméon
La Forme Modèle
Cernil Pergeant
Les Recrettes
Tête de Caloin
Bassin du Doubs
GR 5
GR 5 variante
Grande Traversée du Jura
France métr.
Echelle 1 : 13.542
IGN

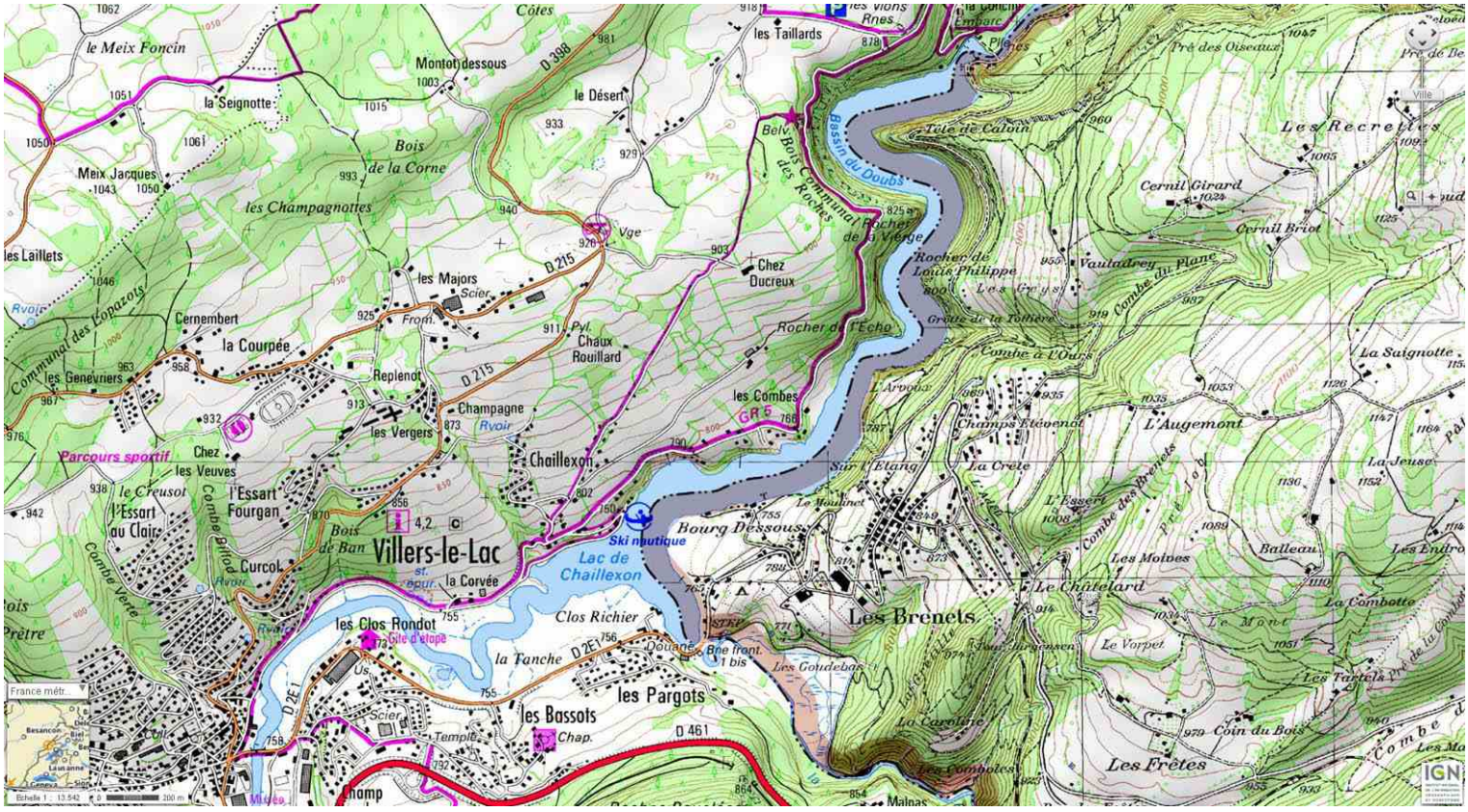
le Meix Foncin
la Seignotte
Montot dessous
le Désert
les Taillards
Bois de la Corne
Meix Jacques
les Champagnottes
les Laillets
Cernembert
la Courpée
les Genevriers
les Majors
Replenot
Champagne
les Vergers
Chaux Rouillard
Chez Ducreux
les Combes
Chaillexon
Chez les Veuves
le Creusot
l'Essart Fourgan
l'Essart au Clair
Bois de Ban
Villers-le-Lac
Curcol
la Corvée
Lac de Chaillexon
Ski nautique
Clos Richier
les Clos Rondot
la Tanche
les Bassots
les Pargots
Bourg Dessous
Les Brenets
Le Châtelard
Les Moines
Le Vorpet
Les Frêtes
Coin du Bois
Les Recrettes
Cernil Girard
Cernil Briot
Vauladrey
Rocher de Louis Philippe
Rocher de l'Echo
Rocher de la Vierge
Bois Communal des Roches
Tête de Caloin
Pré des Oiseaux
Bassin du Doubs
Parcours sportif
Combe Bilote
Combe Verte
Combe des Brenets
L'Augemont
La Saignotte
Balleau
La Combotte
Les Tartels
Les Combottes
Les Goudebas
Malnas
Champ
Musée
D 398
D 215
D 2E1
D 461
GR 5
France métr.
Echelle 1 : 13.542
IGN

Jour 4 : Villers-le-Lac - Vieux Châteleu

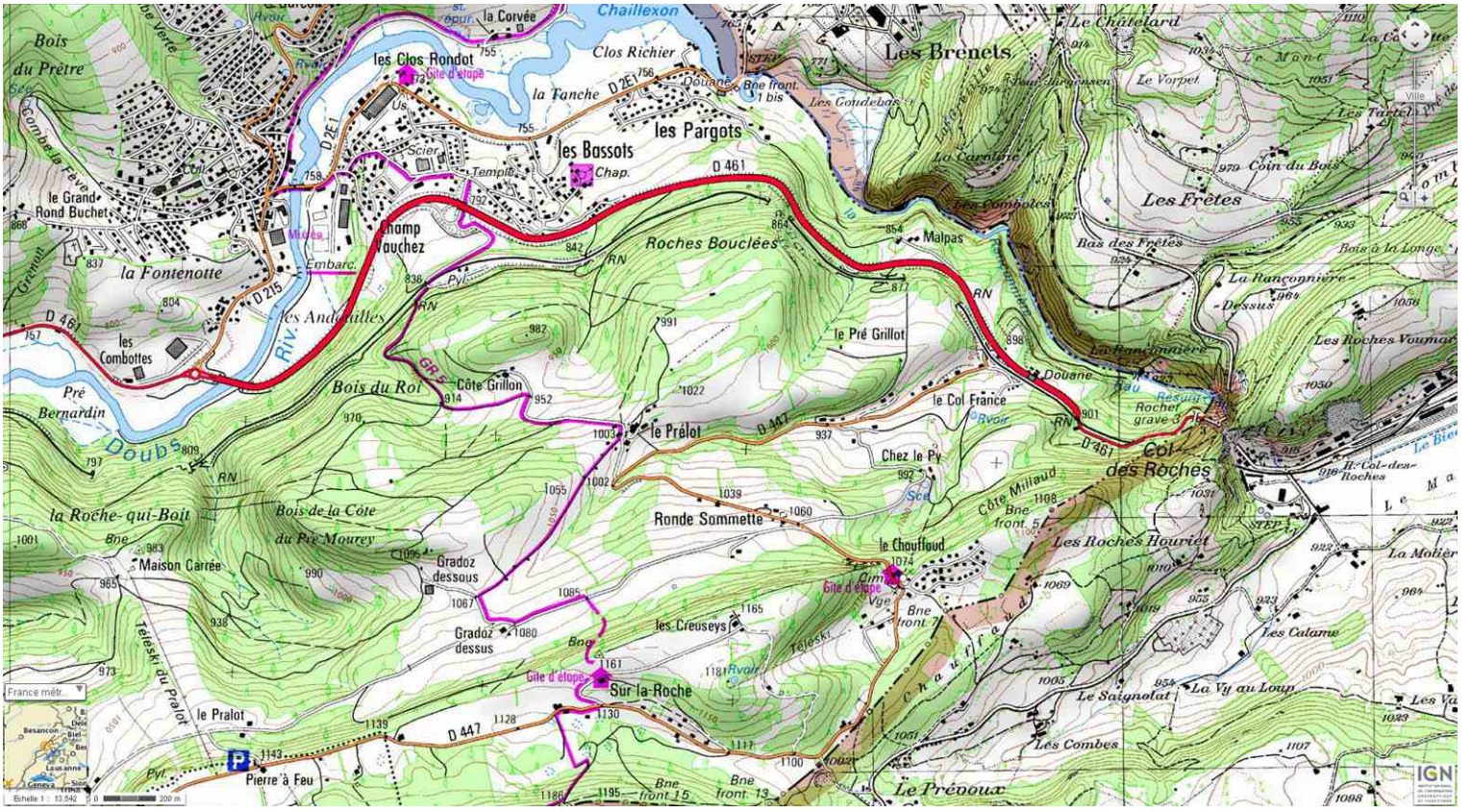

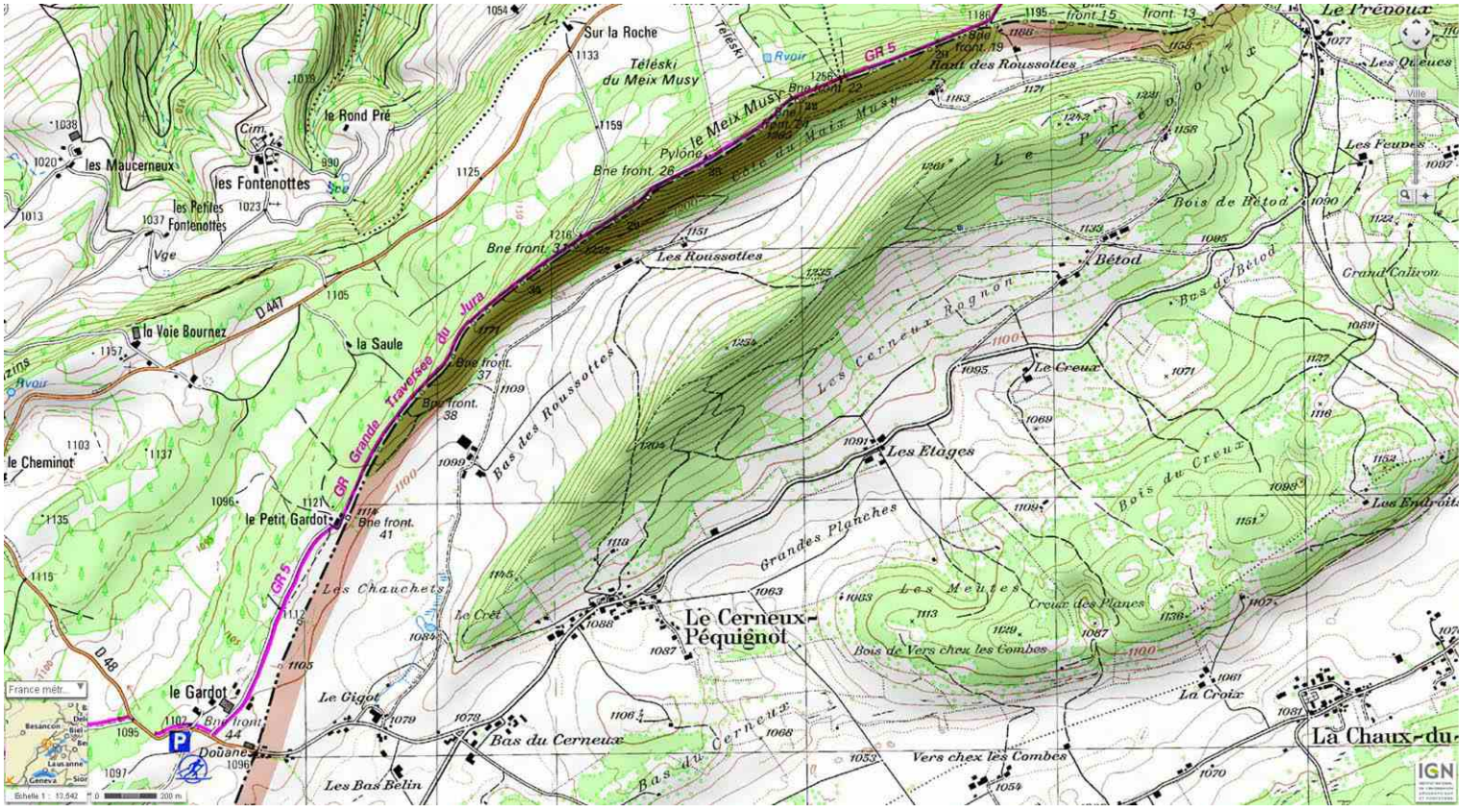

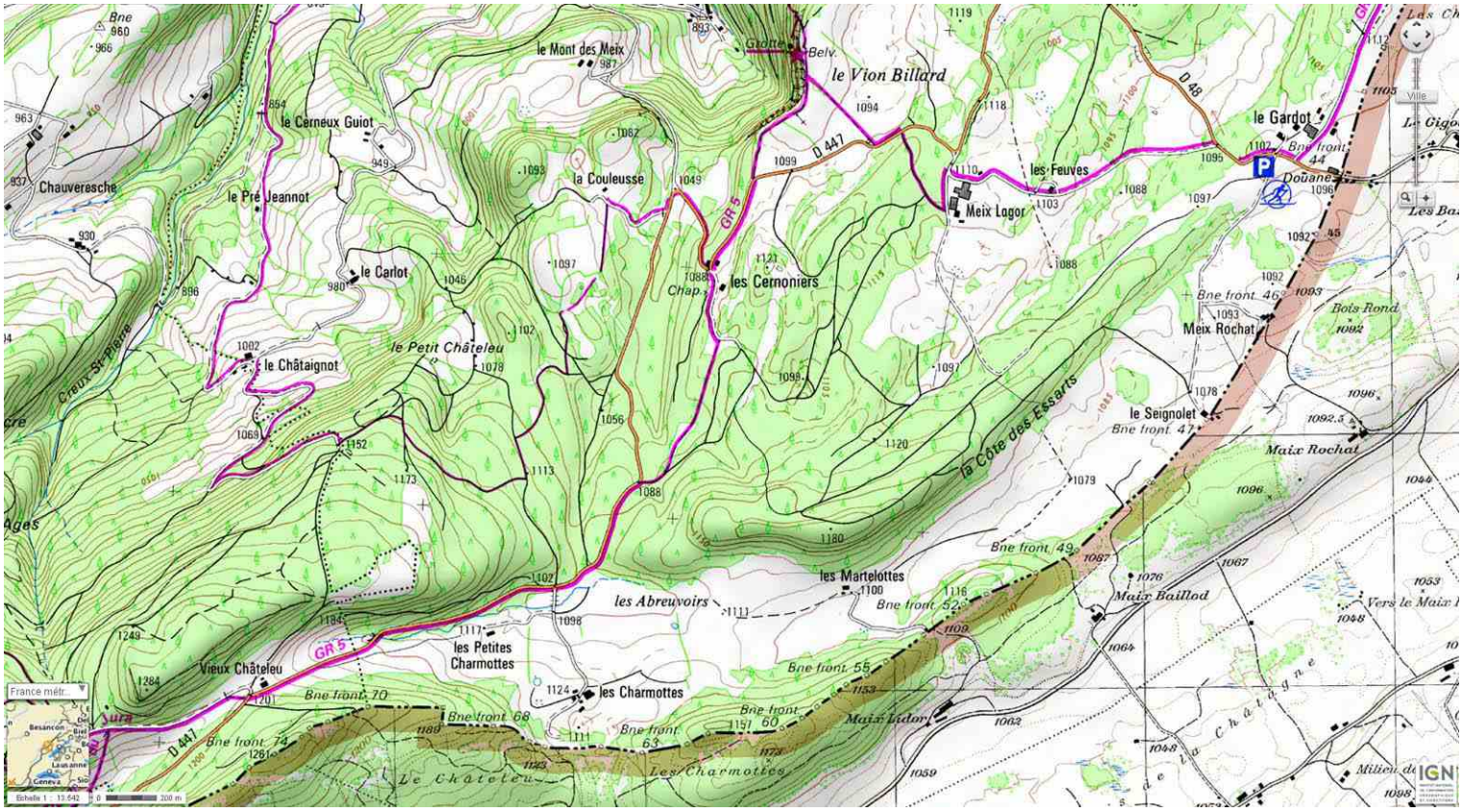
le Mont des Meix
Grotte
Belv.
le Vion Billard
le Cerneux Guiot
Chauveresche
le Pré Jeannot
la Couleusse
D 447
GR 5
les Feuves
Meix Lagor
le Gardot
Douane
D 48
le Carlot
les Cernoniers
Chap.
Meix Rochat
Bots Rond
le Châtaignot
le Petit Châteleu
Creux-St-Pierre
la Côte des Essarts
le Seignolet
Bne front. 47
Maix Rochat
Bne front. 46
Bne front. 49
les Martelottes
Bne front. 52
Maix Baillod
les Abreuvoirs
les Petites Charmottes
Vieux Châteleu
les Charmottes
Bne front. 55
Bne front. 70
Bne front. 68
Bne front. 63
Bne front. 60
Maix Lidor
Bne front. 74
Le Châteleu
Les Charmottes
Jura
France métr
Besançon
Lausanne
Genève
Échelle 1 : 13.542
0
200 m
IGN

Jour 5 : Vieux Châteleu - Les Alliés

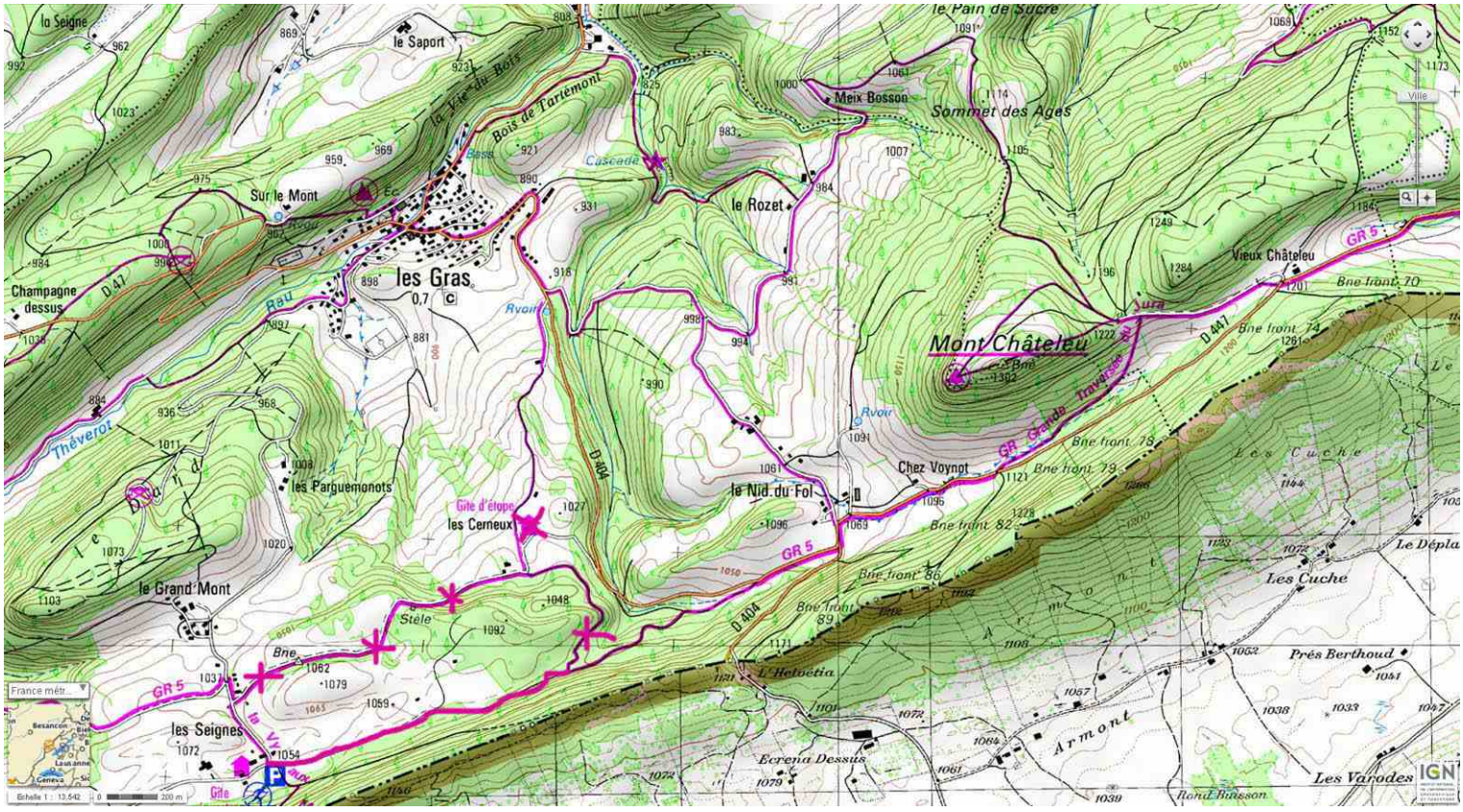

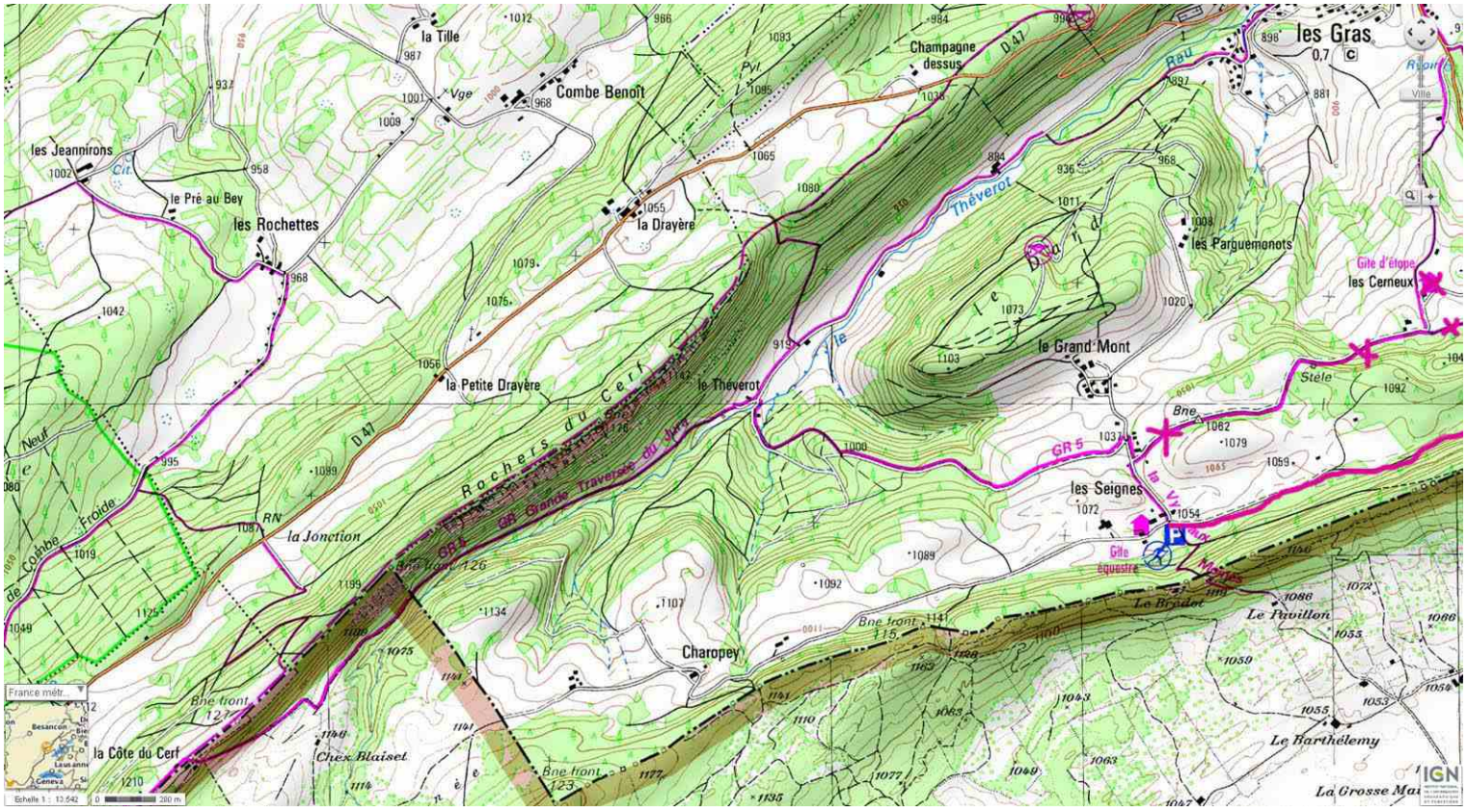

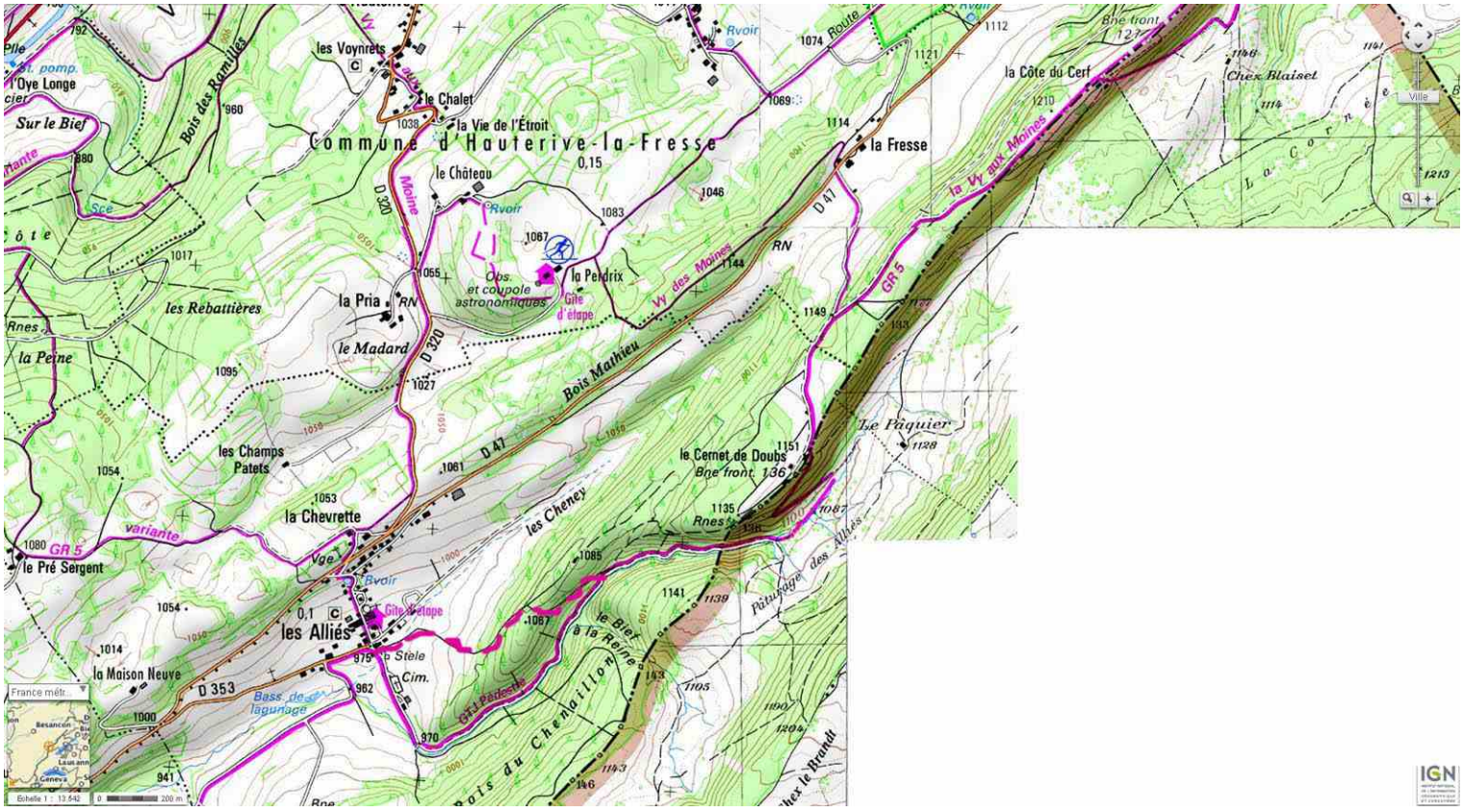
Commune d'Hauterive-la-Fresse
les Voynets
le Chalet
la Vie de l'Étroit
le Château
la Côte du Cerf
la Fresse
Chez Blaiset
la Pria
le Madard
les Rebattières
la Peine
Sur le Bief
Bois des Ramilles
Obs. et coupole astronomiques
la Perdrix
Gîte d'étape
Bois Mathieu
Le Paquier
le Cernet de Doubs
les Champs Patets
la Chevrette
les Cheney
le Pré Sergent
les Alliés
la Maison Neuve
Bass. de lagunage
Pâturage des Alliés
le Biez à la Reine
Bois du Chenaillon
la Vy aux Moines
GR 5
variante
D 320
D 47
D 353
RN
Route
Bne front
Rvoir
Vge
Cim.
France métr.
Echelle 1 : 13 542
IGN

Jour 6 : Les Alliés - Gd Taureau - Pontarlier

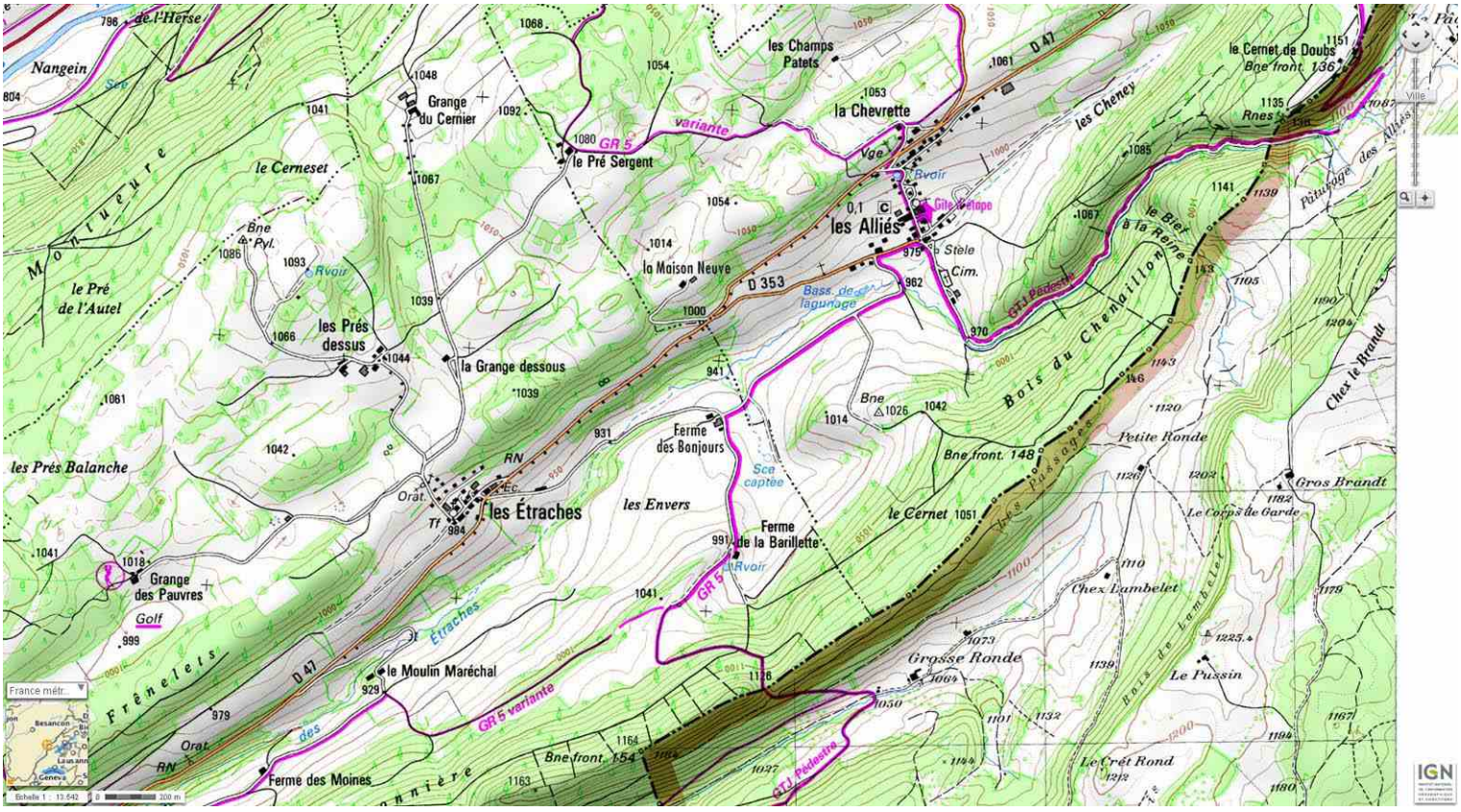

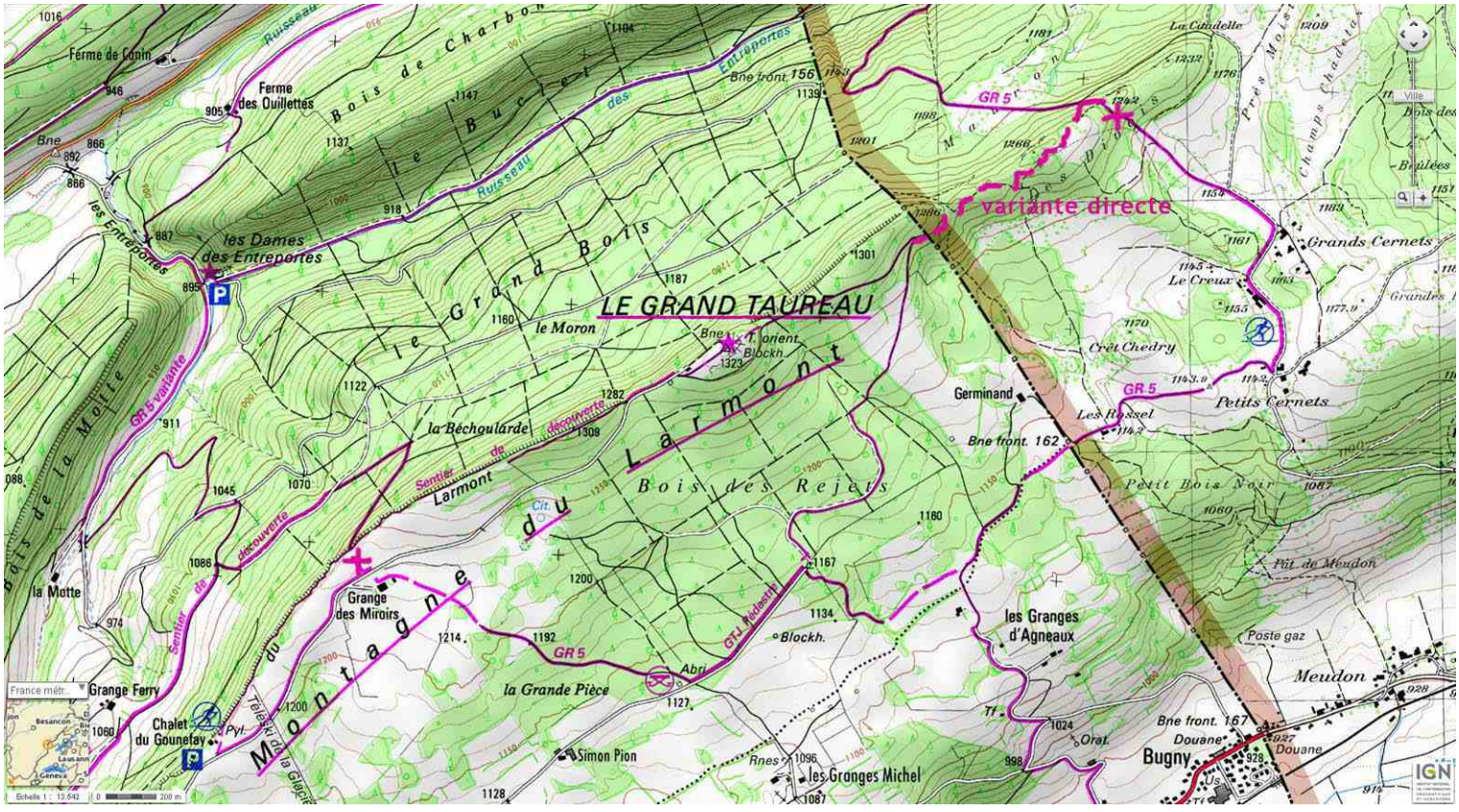

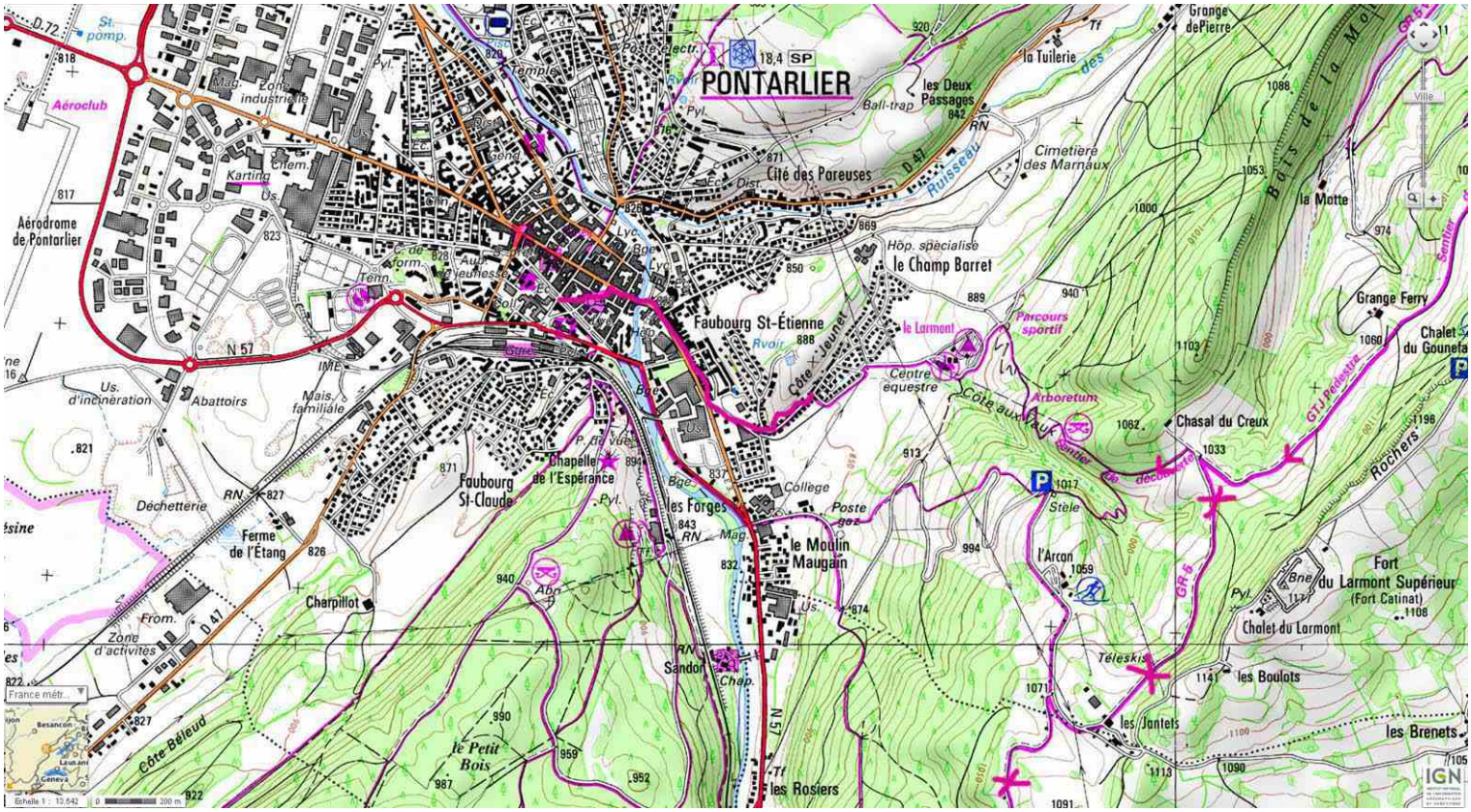
PONTARLIER
Aérodrome de Pontarlier
Aéroclub
Zone industrielle
Karting
Cité des Pareuses
Faubourg St-Étienne
Faubourg St-Claude
Chapelle de l'Espérance
les Forges
le Moulin Maugain
le Champ Barret
Hôp. spécialisé
Centre équestre
le Larmont
Parcours sportif
Arboretum
Côte aux Fées
Côte Jaunet
Côte Béleud
Abattoirs
Déchetterie
Ferme de l'Étang
Zone d'activités
Cimetière des Marnaux
les Deux Passages
la Tuilerie
Grange de Pierre
la Motte
Grange Ferry
Chalet du Gounefa
Chasal du Creux
Stèle
l'Arcon
Téleskis
Chalet du Larmont
Fort du Larmont Supérieur
(Fort Catinat)
les Boulots
les Jontets
les Brenets
les Rosiers
le Petit Bois
Sandon
Cherpillot
Collège
Poste gaz
Ball-trap
Ruisseau
Bois de la Mo
GR 5
GTJ Pédestre
Sentier des Rochers
Sentier de découverte
Echelle 1 : 12.542
0
200 m
IGN

Jour 7 : Pontarlier - Métabief

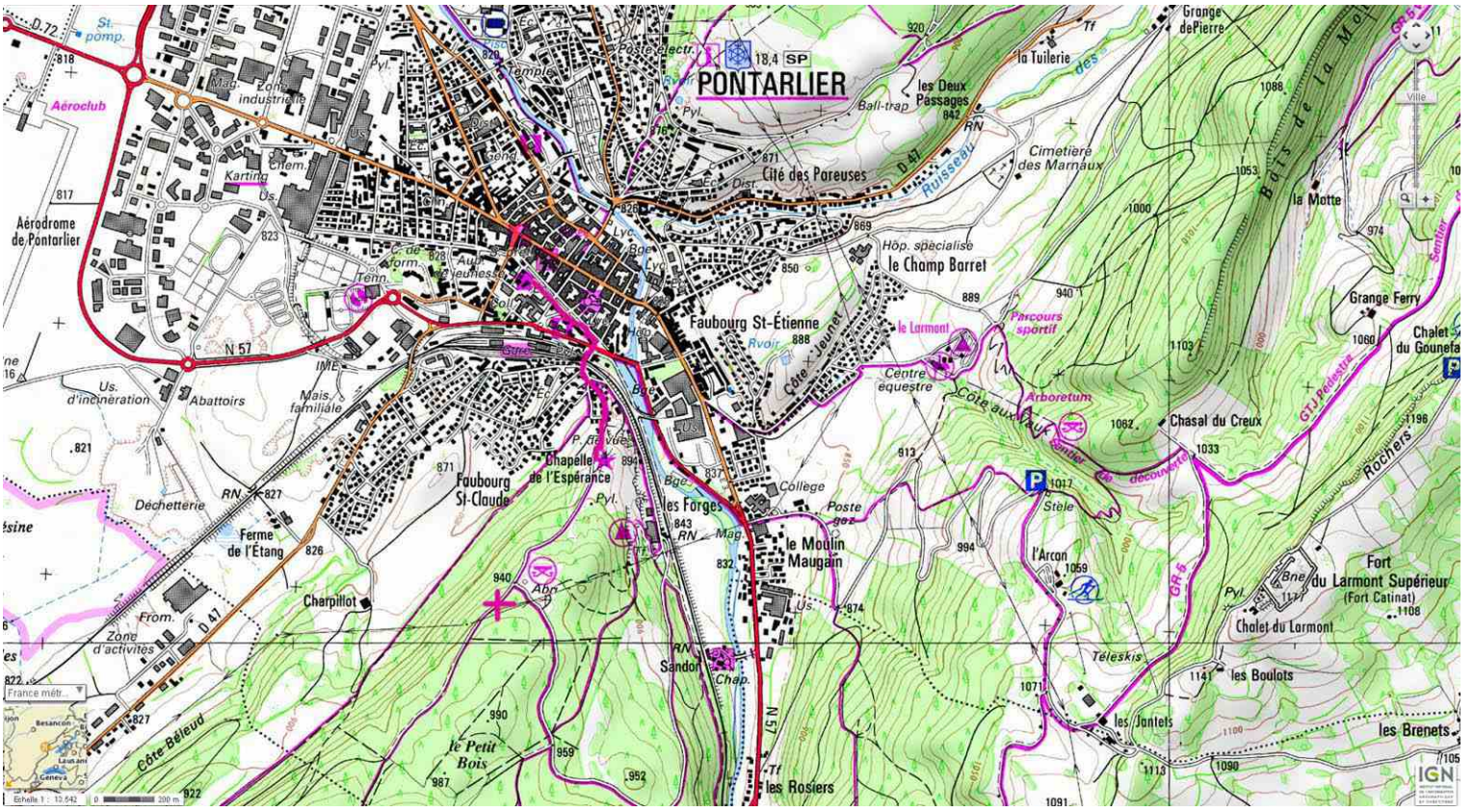

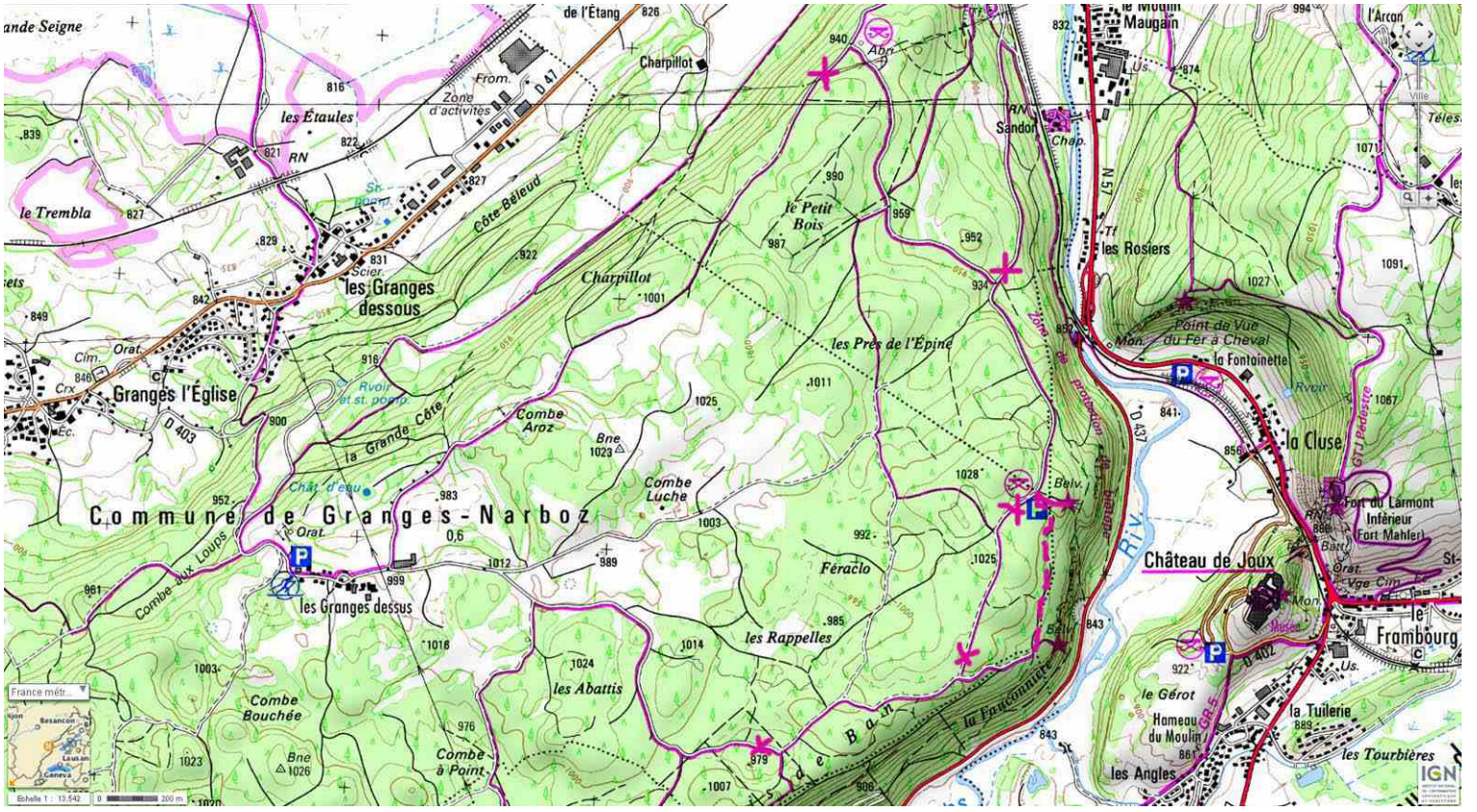

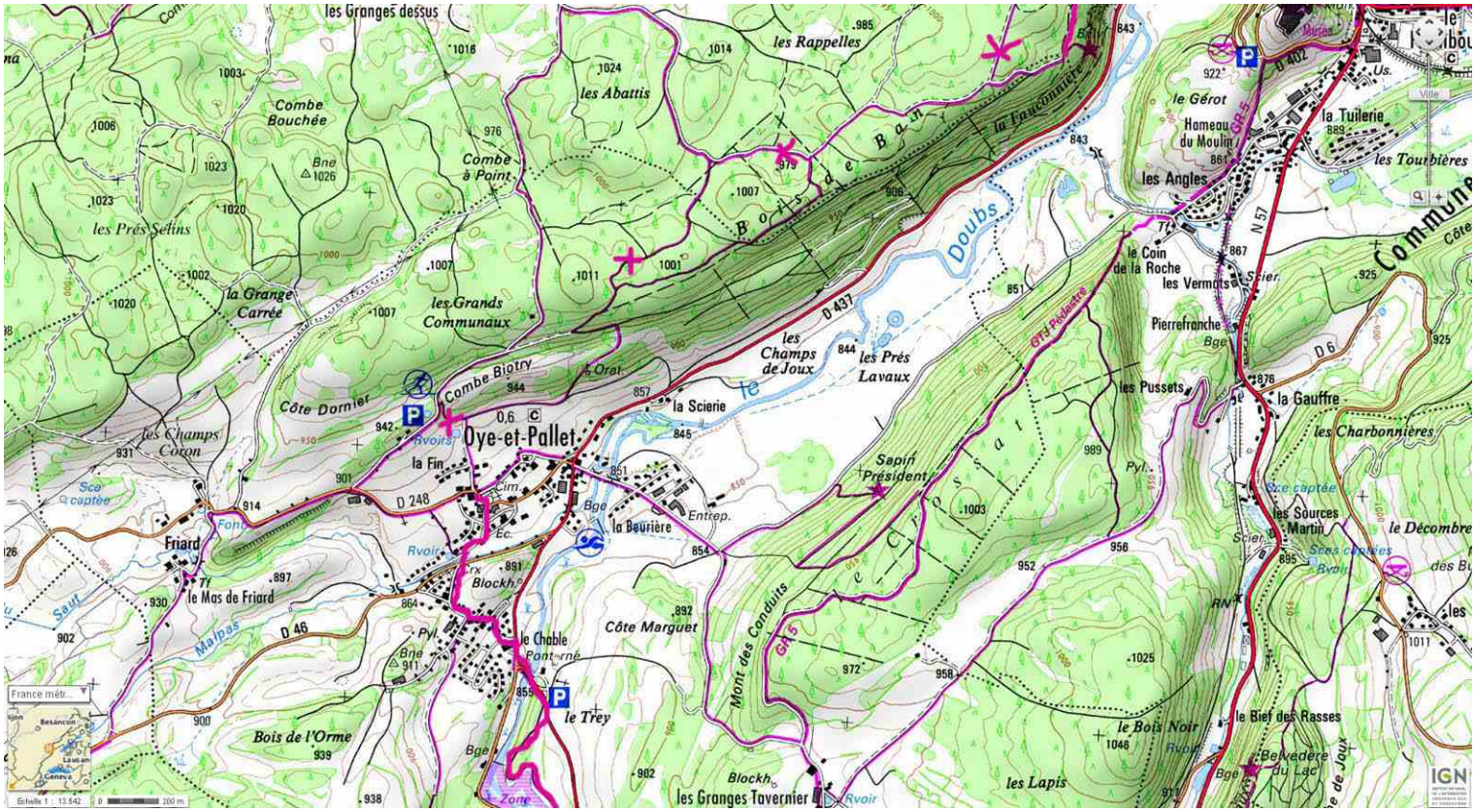
les Granges dessus
les Rappelles
les Abattis
Combe Bouchée
Combe à Point
les Prés Selins
la Grange Carrée
les Grands Communaux
Côte Dornier
Combe Biotry
les Champs Coron
Oye-et-Pallet
la Fin
la Scierie
les Champs de Joux
les Prés Lavaux
Sapin Président
la Beurière
Friard
le Mas de Friard
le Chable
le Trey
Côte Marguet
Mont des Conduits
Bois de l'Orme
les Granges Tavernier
les Lapis
le Bois Noir
le Biel des Rasses
Belvédère du Lac
Doubs
la Tuilerie
les Tourbières
le Gérot
Hameau du Moulin
les Angles
le Coin de la Roche
les Vermots
Pierrefranche
les Pussets
la Gauffre
les Charbonnières
les Sources Martin
le Décombre
D 437
D 248
D 46
N 57
D 6
GR 5
GTJ Pédestre

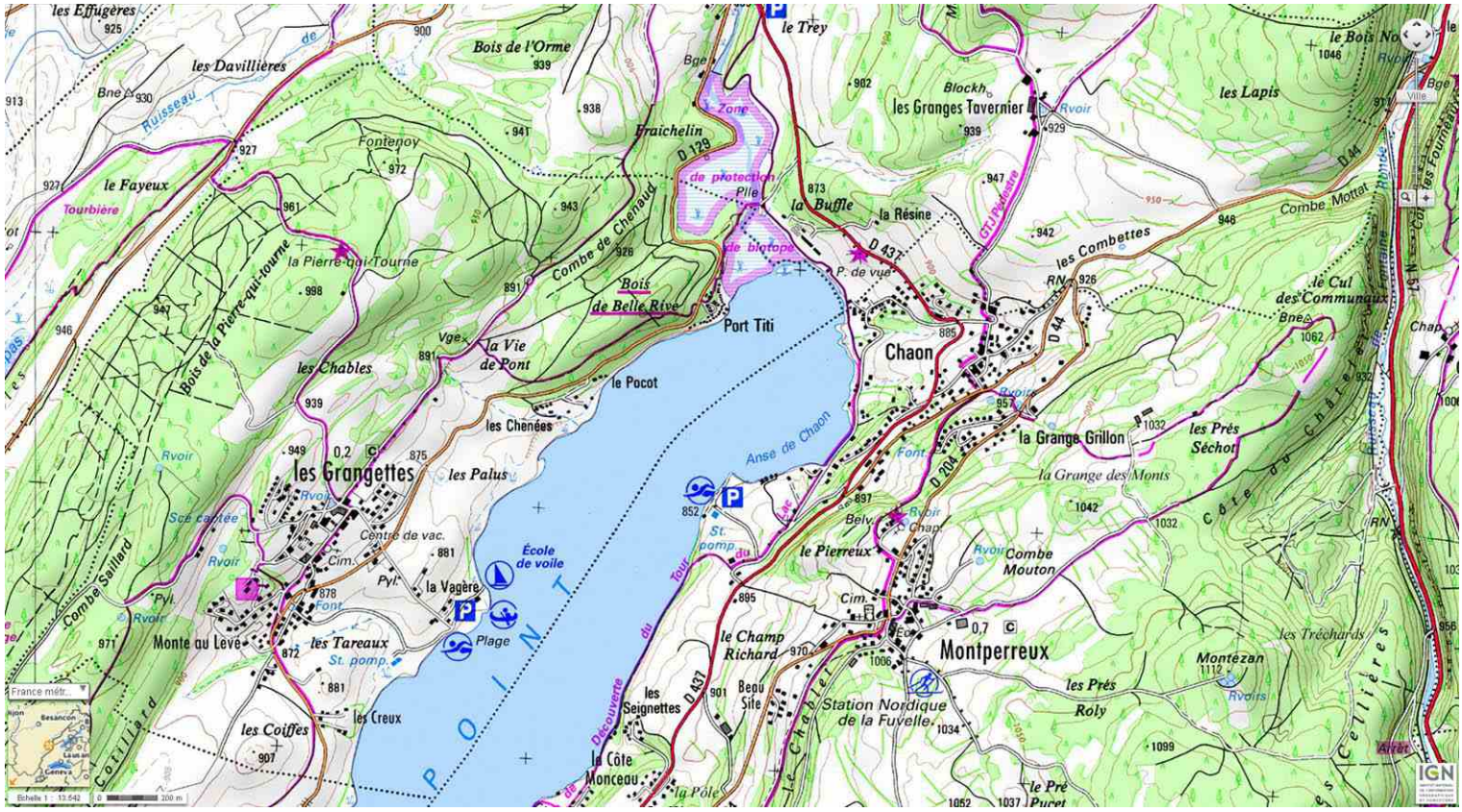
les Effugères
les Davillières
Ruisseau de Fontenoy
le Fayeux
Tourbière
la Pierre-qui-Tourne
Bois de la Pierre-qui-tourne
Combe de Chenaud
Bois de l'Orme
le Trey
Fraichelin
Bois de Belle Rive
Port Titi
la Vie de Pont
les Chables
le Pocot
les Chenées
les Palus
les Grangettes
Centre de vac.
la Vagère
Monte au Levé
les Tareaux
les Coiffes
les Creux
Cotillard
Combe Saillard
Anse de Chaon
École de voile
Plage
POINT
la Côte Monceau
les Seignettes
Beau Site
le Champ Richard
le Pierreux
Station Nordique de la Fuvelle
Montperreux
Chaon
la Grange Grillon
la Grange des Monts
Combe Mouton
les Prés Roly
Montézan
les Tréchards
le Pré Pucet
la Résine
la Buffle
les Combettes
Combe Mottet
le Cul des Communaux
les Prés Séchot
les Granges Tavernier
les Lapis
le Bois Noir
D 437
D 129
D 204
D 44
N 57
GTJ Pédestre

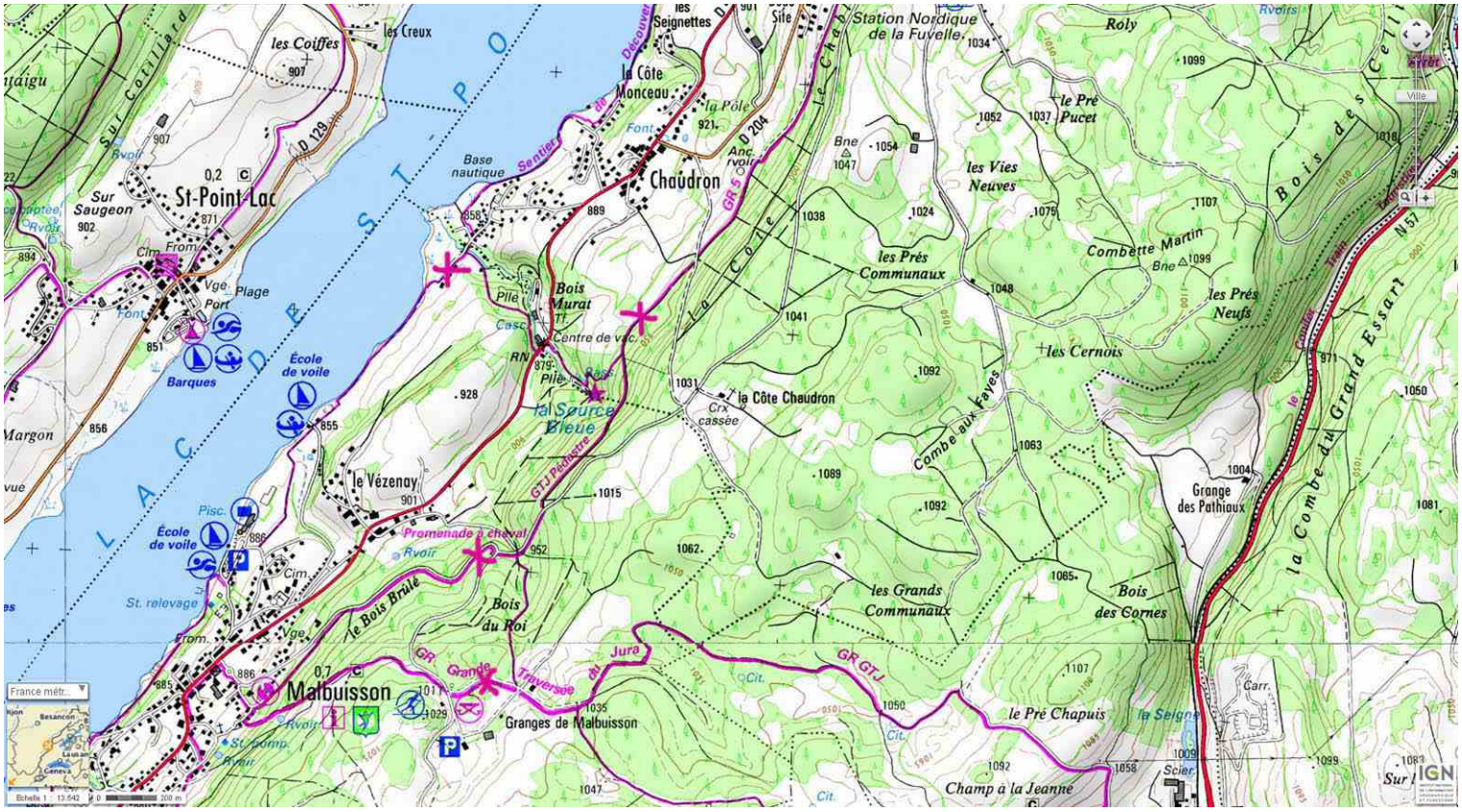
LAC DE SAINT-POINT
St-Point-Lac
Sur Saugeon
les Coiffes
les Creux
Sur Cotillard
Base nautique
Sentier
la Côte Monceau
Chaudron
Station Nordique de la Fuvelle
Roly
le Pré Pucet
les Vies Neuves
Combette Martin
les Prés Communaux
les Prés Neufs
Bois des Cellier
Bois Murat
Centre de vac.
la Source Bleue
la Côte Chaudron
les Cernois
Combe aux Fayes
Grange des Pathiaux
la Combe du Grand Essart
École de voile
Barques
le Vézenay
Promenade à cheval
le Bois Brûlé
Bois du Roi
les Grands Communaux
Bois des Cornes
Malbuisson
Grande Traversée du Jura
GR GTJ
Granges de Malbuisson
le Pré Chapuis
Champ à la Jeanne
Margon
IGN

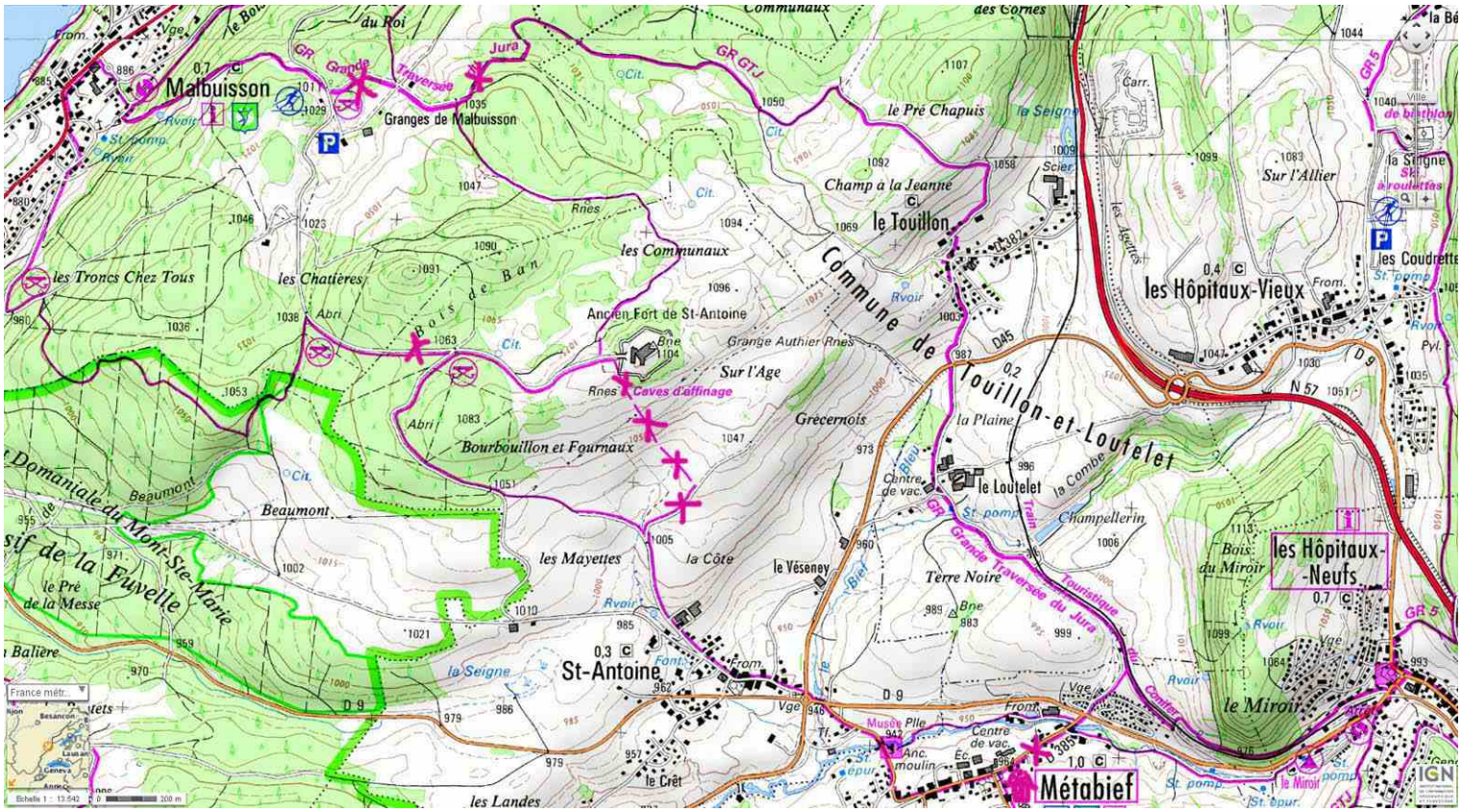
Malbuisson
Granges de Malbuisson
le Pré Chapuis
Champ à la Jeanne
le Touillon
Commune de Touillon-et-Loutelet
les Hôpitaux-Vieux
les Coudrettes
Sur l'Allier
les Troncs Chez Tous
les Chatières
les Communaux
Ancien Fort de St-Antoine
Grange Authier
Sur l'Age
Caves d'affinage
Grécernois
Bourbouillon et Fournaux
la Plaine
le Loutelet
Champellerin
Terre Noire
les Hôpitaux-Neufs
Bois du Miroir
le Miroir
Beaumont
les Mayettes
la Côte
le Véseney
Domaniale du Mont-Ste-Marie
le Pré de la Messe
St-Antoine
la Seigne
le Crêt
les Landes
Métabief
Grande Traversée du Jura
IGN

Jour 8 : Métabief - Mouthe

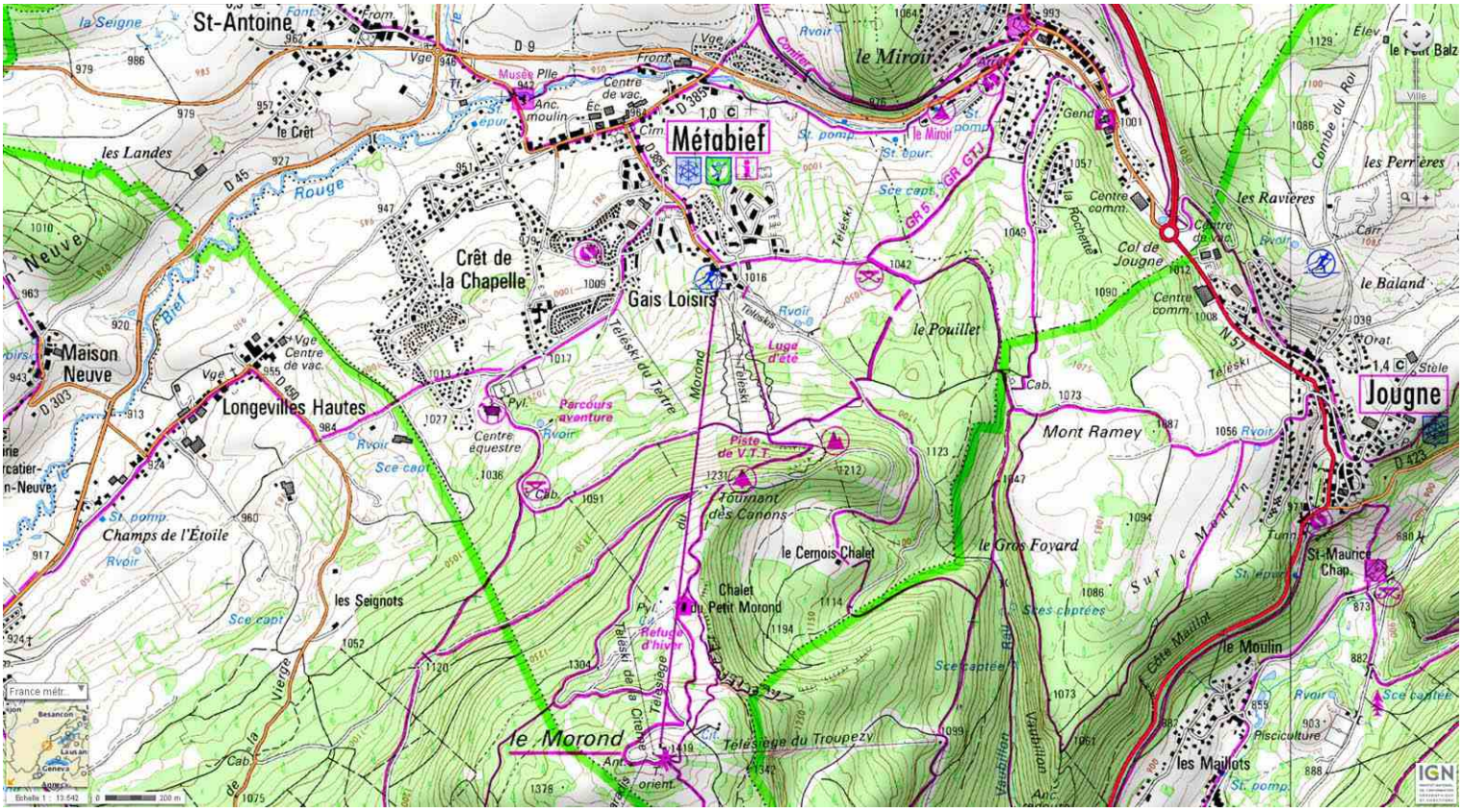

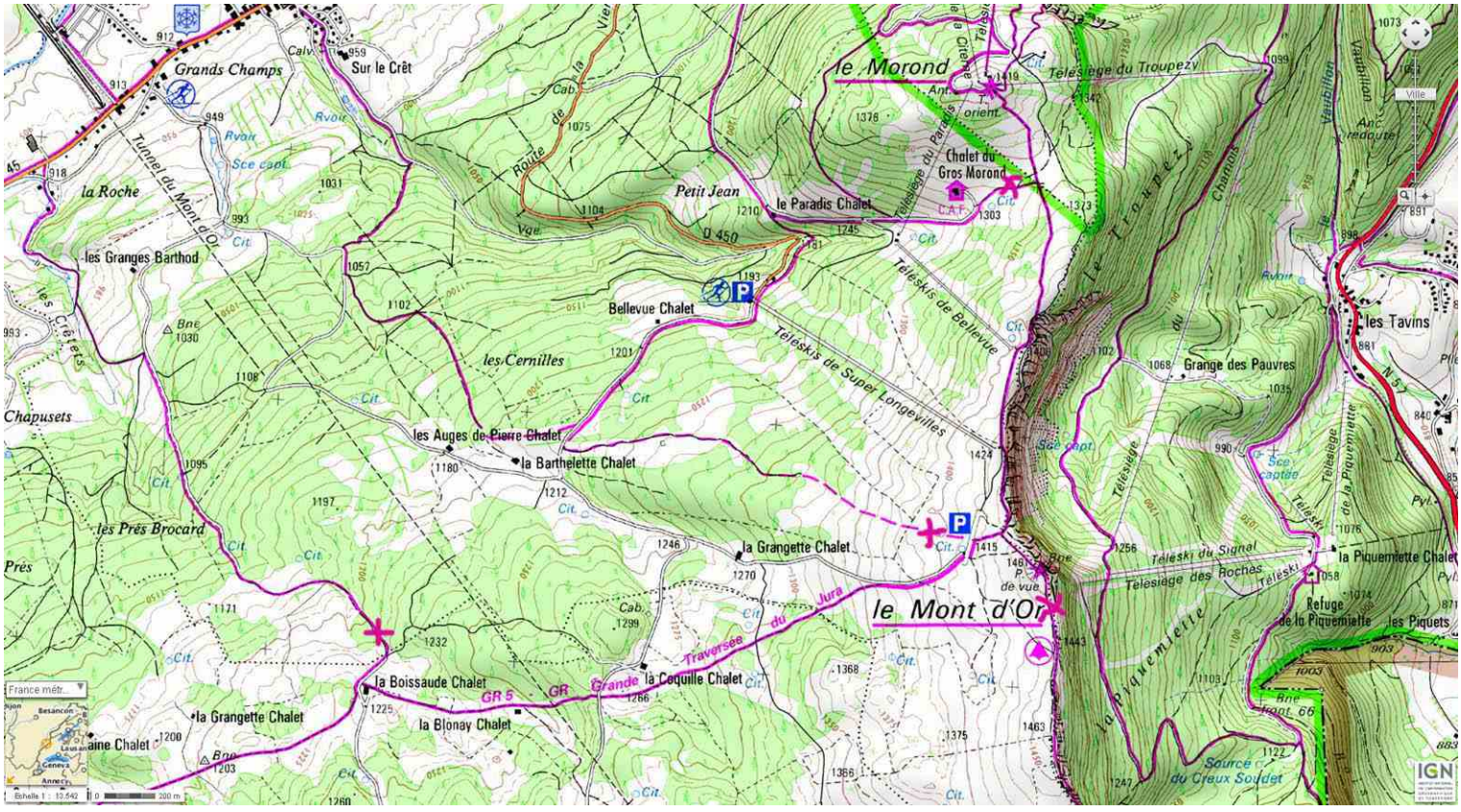

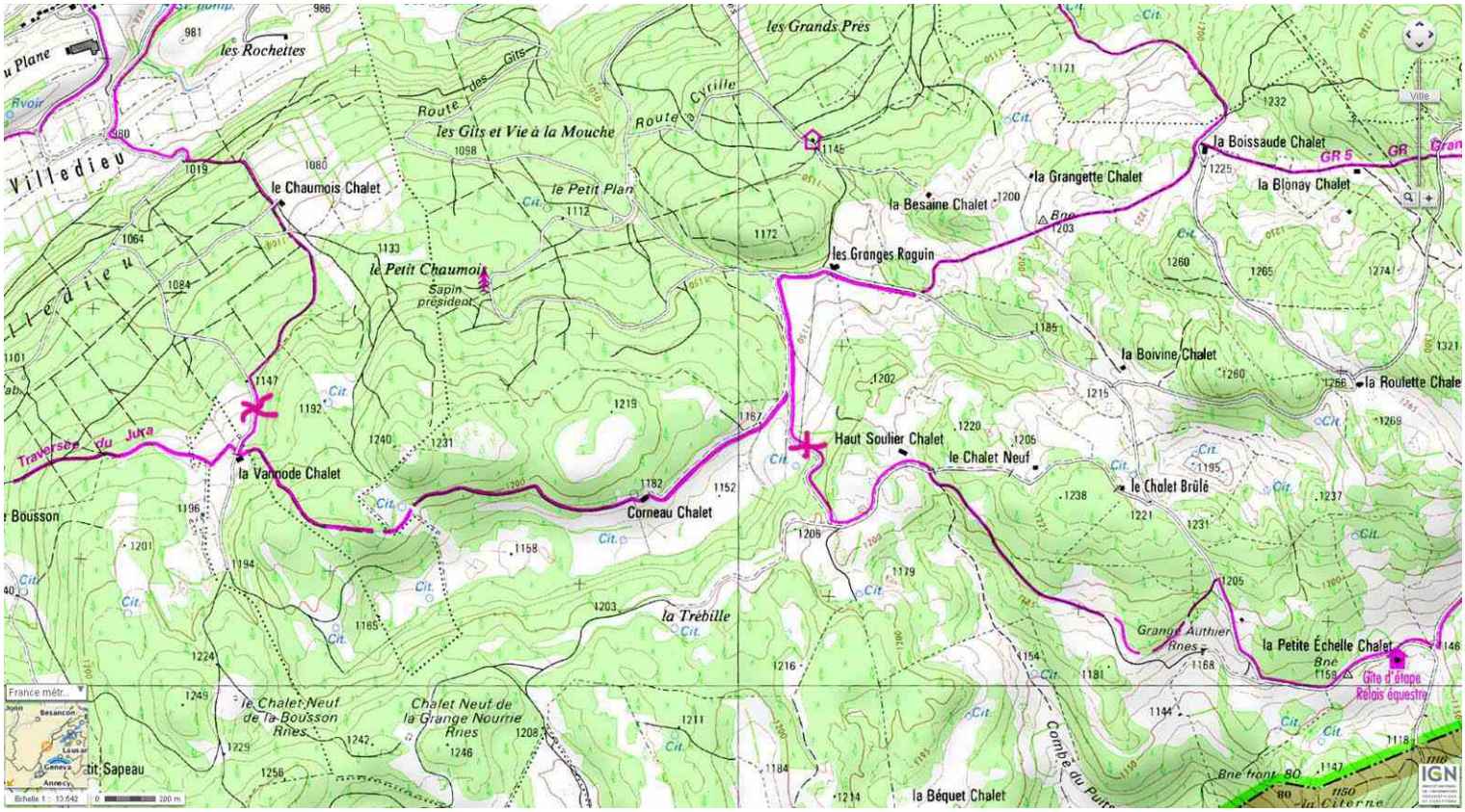
les Rochettes
les Grands Prés
Route des Gits
Route Cirille
les Gits et Vie à la Mouche
le Petit Plan
le Chaumois Chalet
le Petit Chaumois
Sapin président
Villedieu
la Boissaude Chalet
la Grangette Chalet
la Blonay Chalet
la Besaine Chalet
les Granges Raguin
la Boivine Chalet
la Roulette Chale
Haut Soulier Chalet
le Chalet Neuf
le Chalet Brûlé
Traversée du Jura
la Vannode Chalet
Corneau Chalet
la Trébille
Grange Authier Rnes
la Petite Échelle Chalet
Gîte d'étape
Relais équestre
le Chalet Neuf de la Bousson Rnes
Chalet Neuf de la Grange Nourrie Rnes
la Béquet Chalet
Combe du Puits
GR 5
France métr.
IGN

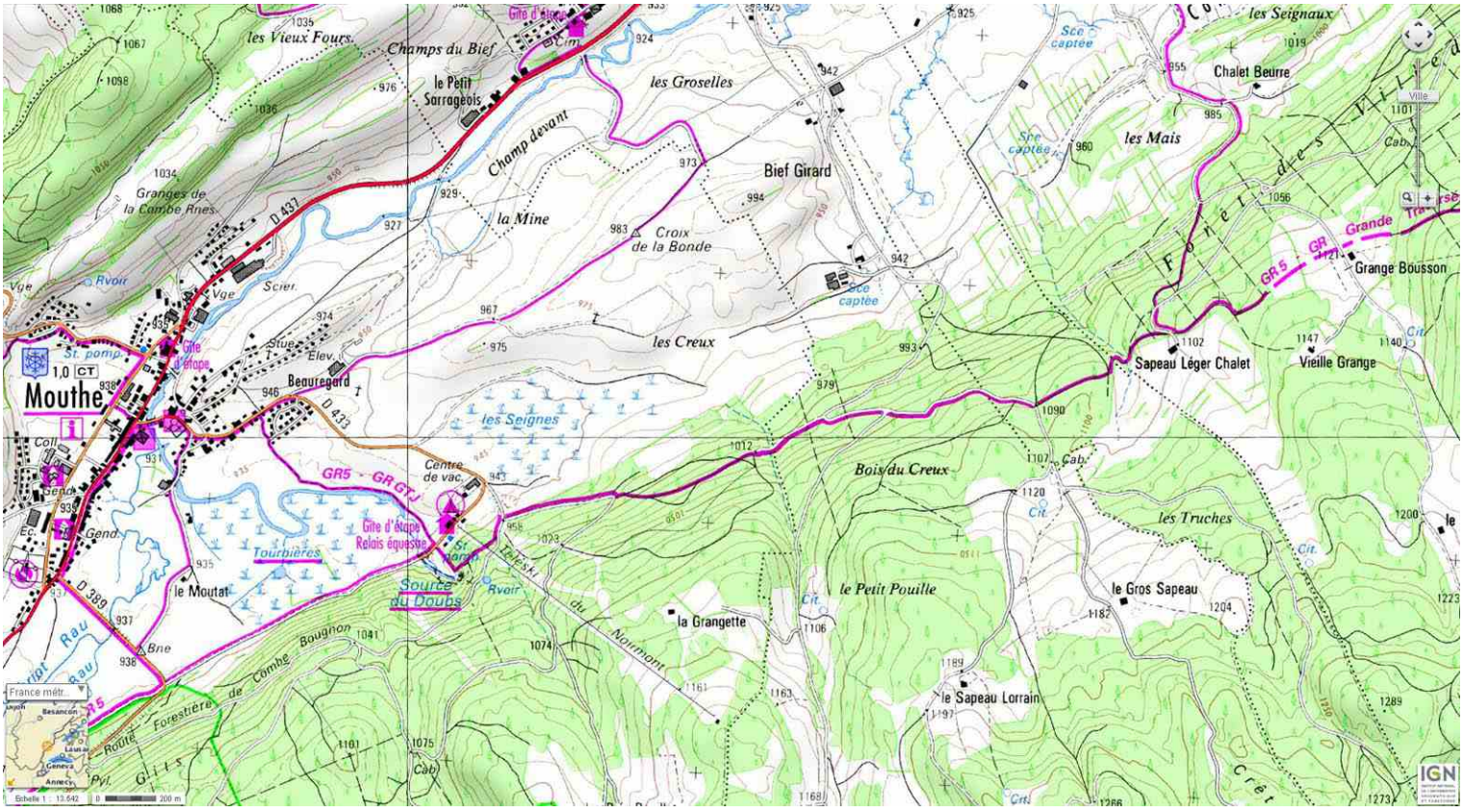
les Vieux Fours
Champs du Bief
Gîte d'étape
le Petit Sarrageois
les Groselles
Champ devant
Bief Girard
la Mine
Croix de la Bonde
Granges de la Combe Rnes
D 437
les Creux
Beauregard
Mouthe
St. pomp.
Gîte d'étape
D 433
les Seignes
Centre de vac.
GR5 - GR GTJ
Gîte d'étape
Relais équestre
Tourbières
Source du Doubs
le Moutat
D 389
Bois du Creux
les Truches
le Petit Pouille
la Grangette
le Gros Sapeau
le Sapeau Lorrain
Sapeau Léger Chalet
Vieille Grange
Grange Bousson
Chalet Beurre
les Seignaux
les Mais
Forêt des Villedieu
Route Forestière de Combe Bougnon
Teleski du Noirmont
GR 5
France métr.
IGN

Jour 9 : Mouthe - Arsure-Arsurette

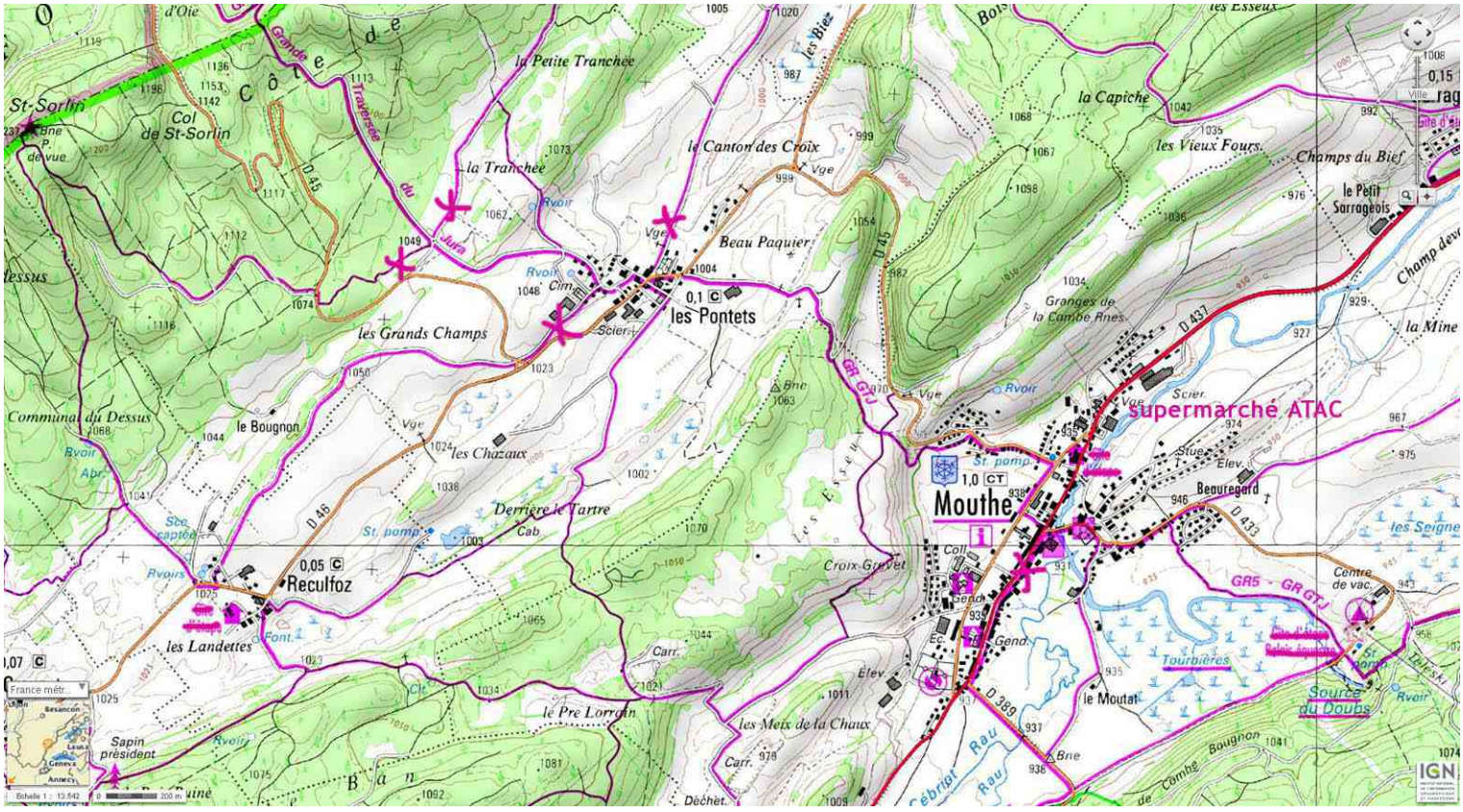

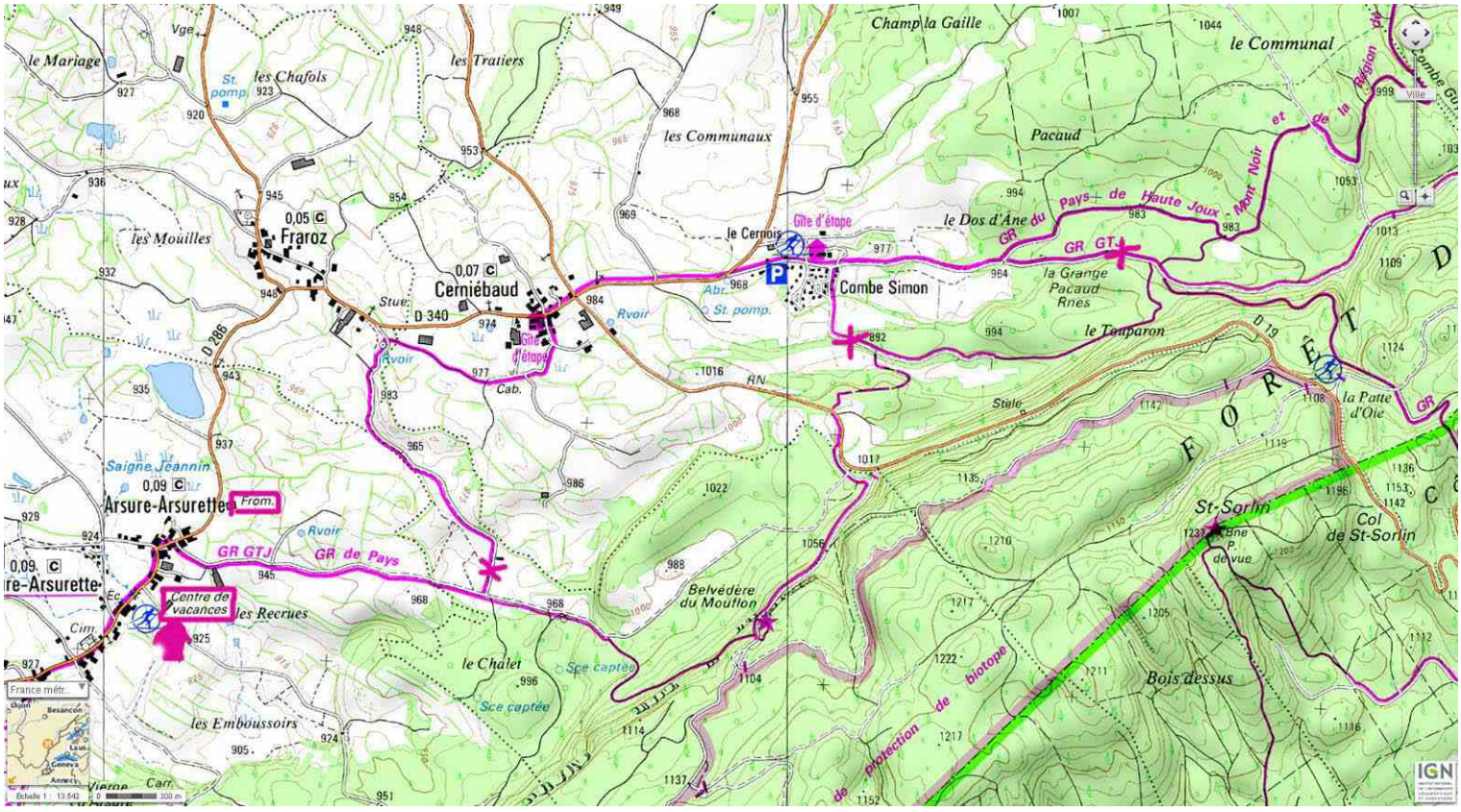

Jour 10 : Arsure-Arsurette - Foncine-le-haut

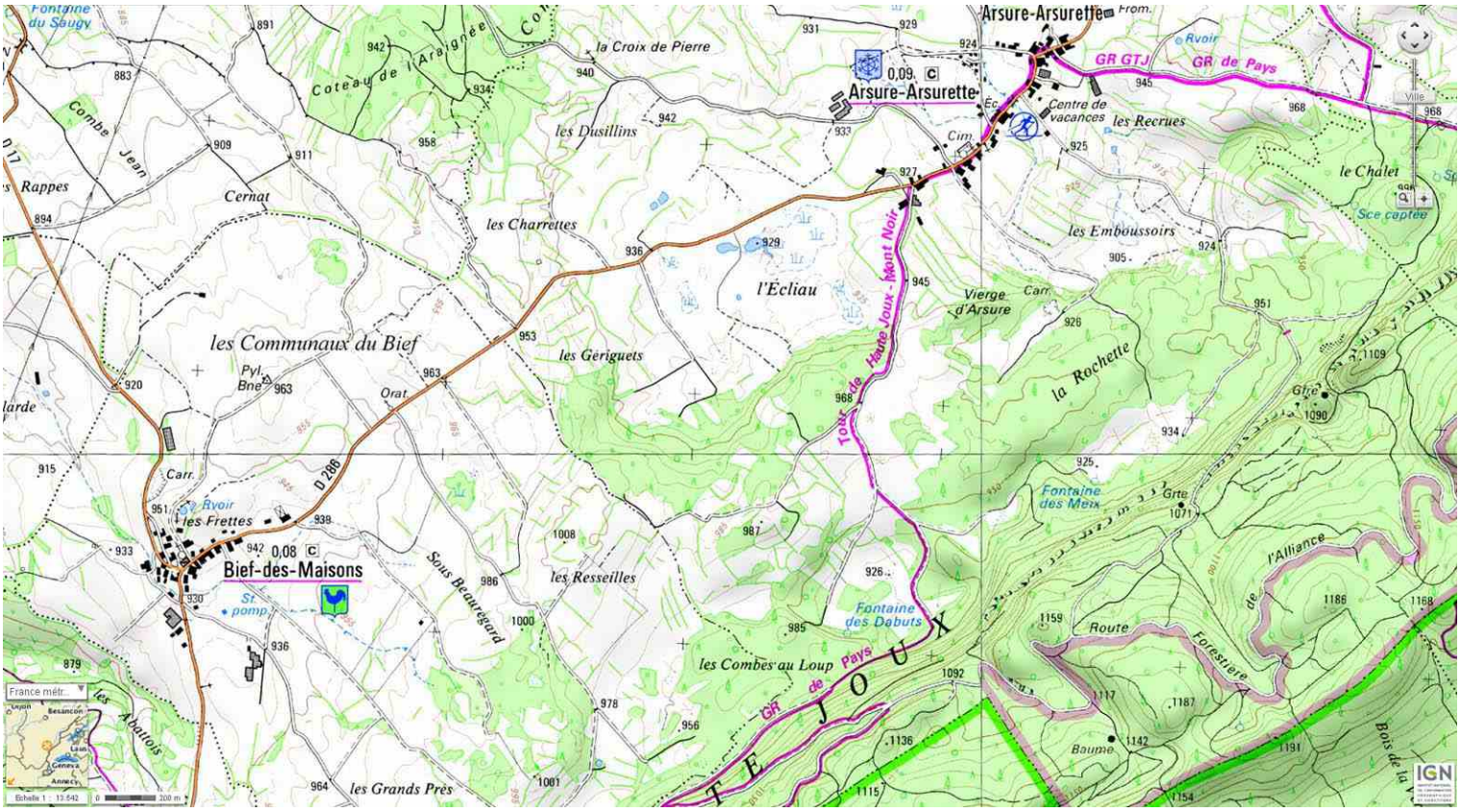

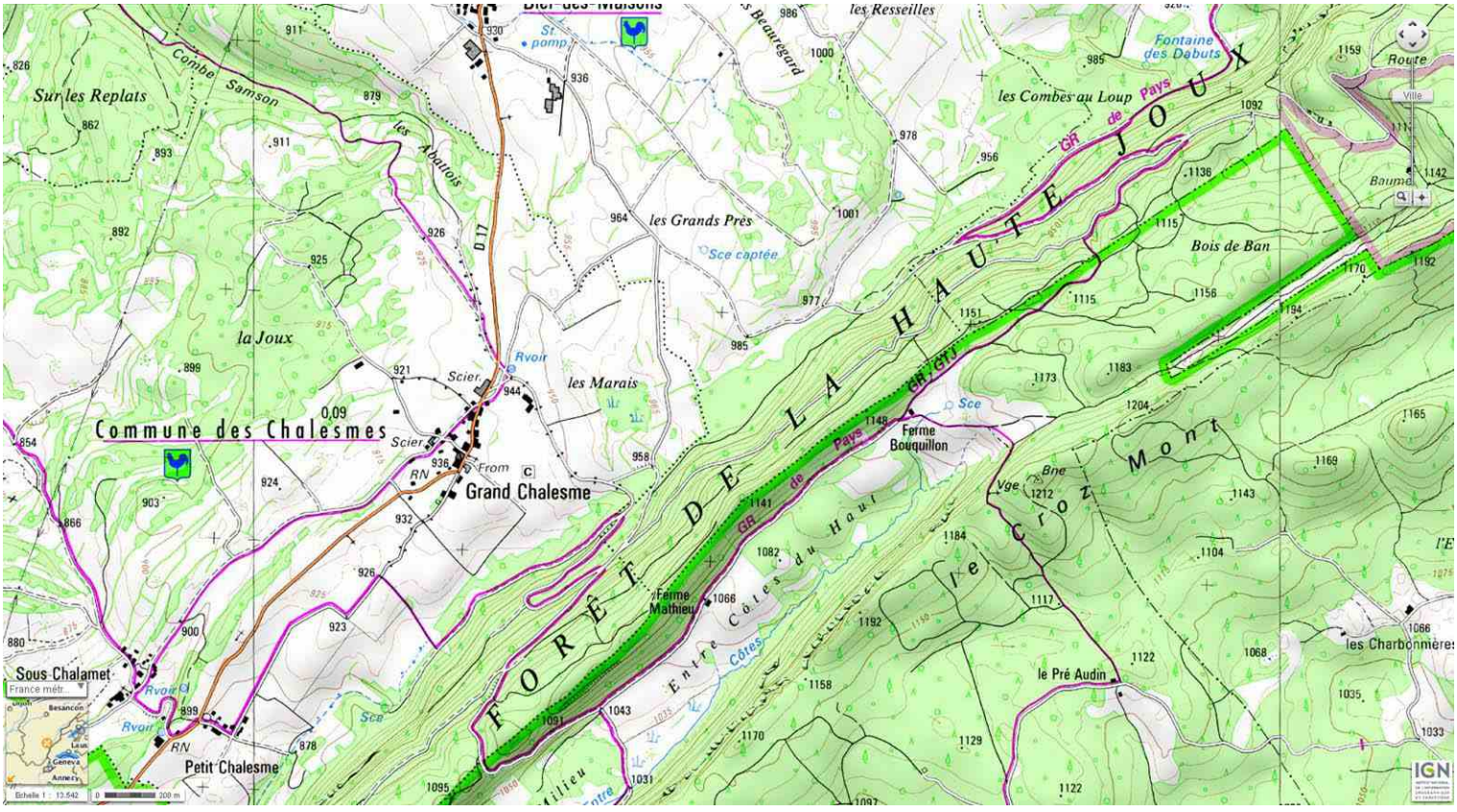

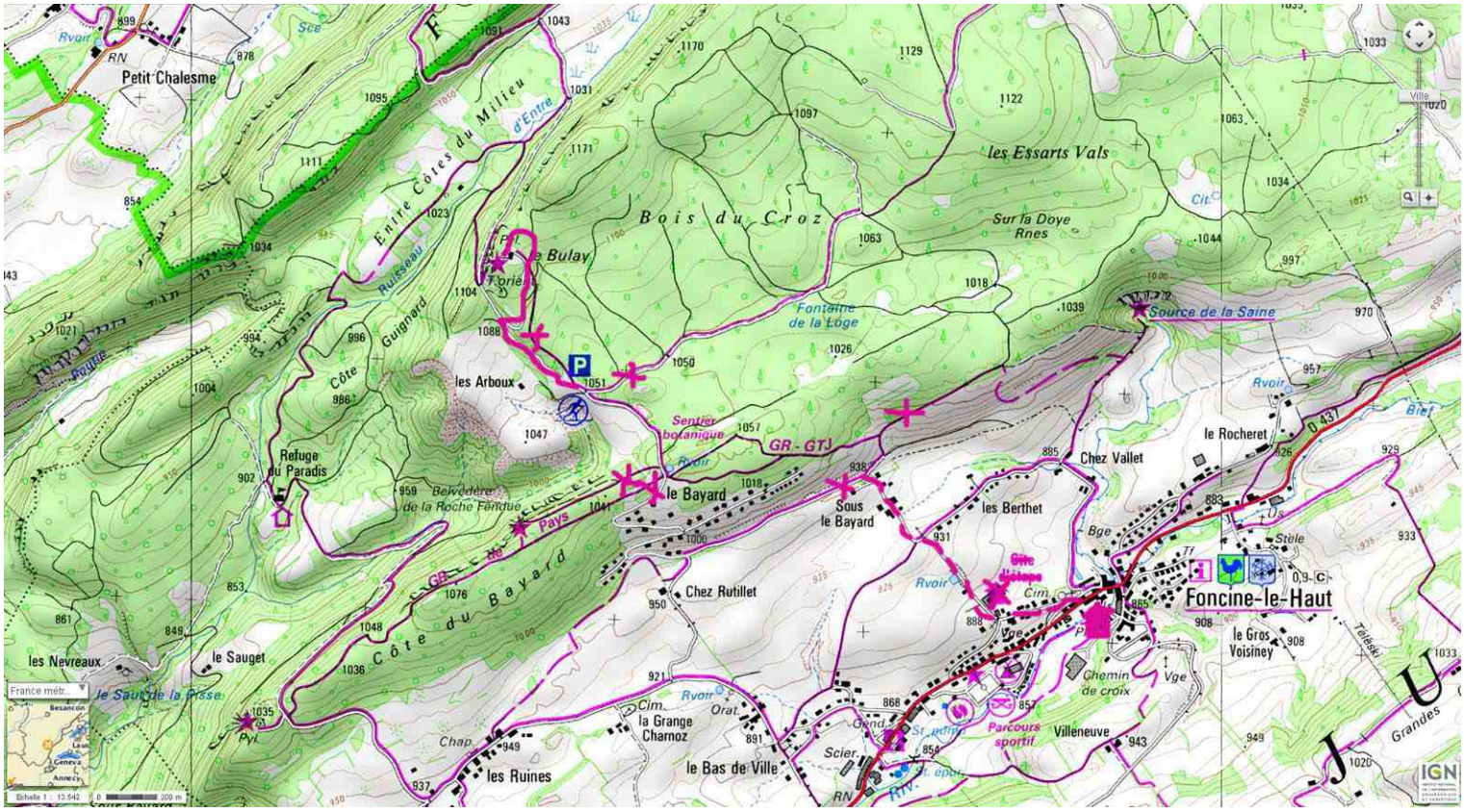
Petit Chalesme
Entre Côtes du Milieu
Ruisseau
Guignard
Côte
Bois du Croz
le Bulay
les Arboux
Refuge du Paradis
Belvédère de la Roche Fendue
Sentier botanique
GR - GTJ
le Bayard
Fontaine de la Loge
les Essarts Vals
Sur la Doye
Source de la Saine
Chez Vallet
le Rocheret
Sous le Bayard
les Berthet
Chez Rutillet
Côte du Bayard
les Nevreaux
le Sauget
le Saut de la Pisse
la Grange Charnoz
les Ruines
le Bas de Ville
Parcours sportif
Villeneuve
Chemin de croix
Foncine-le-Haut
le Gros Voisiney
Grandes
IGN

Jour 11 : Foncine-le-haut - Bellefontaine

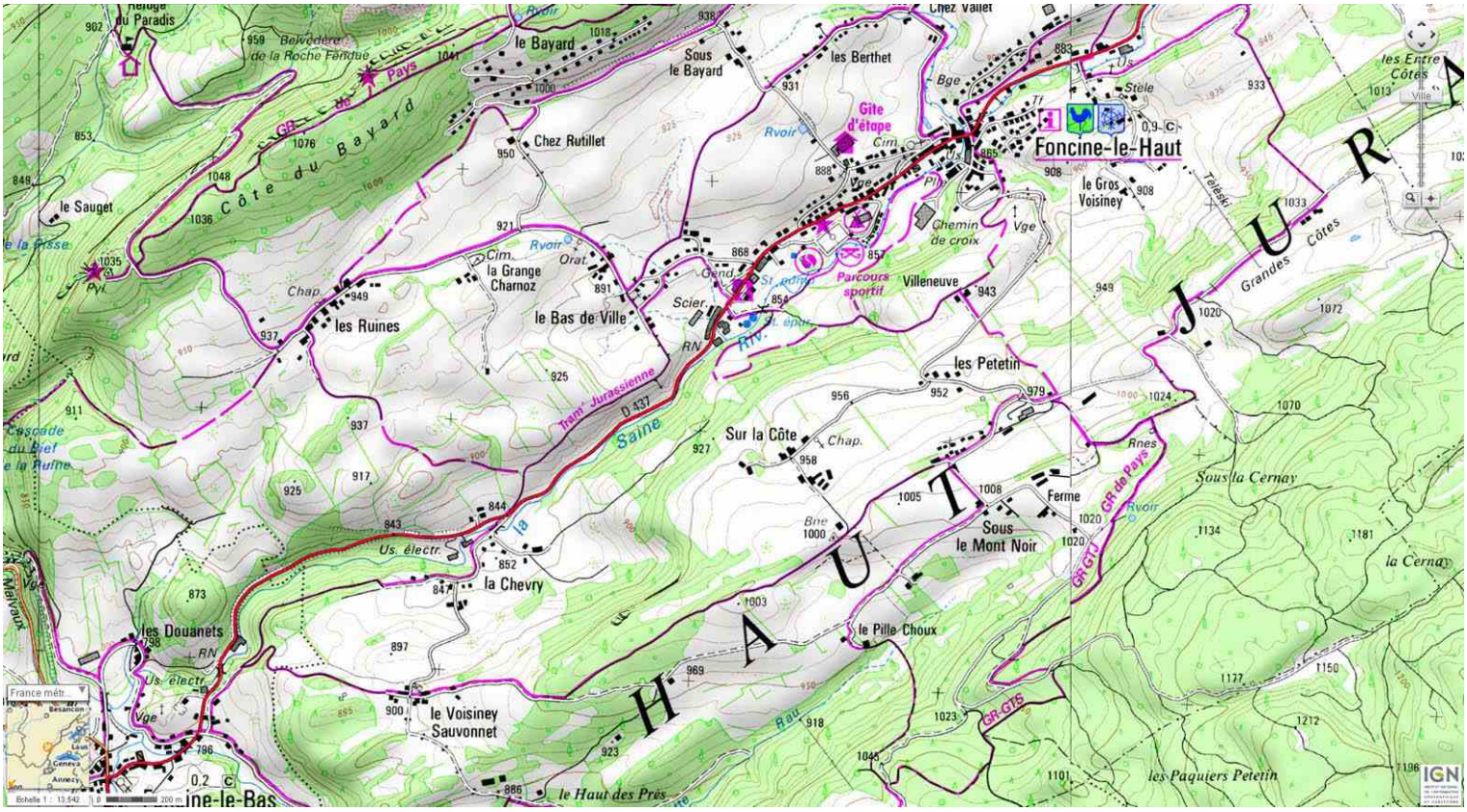

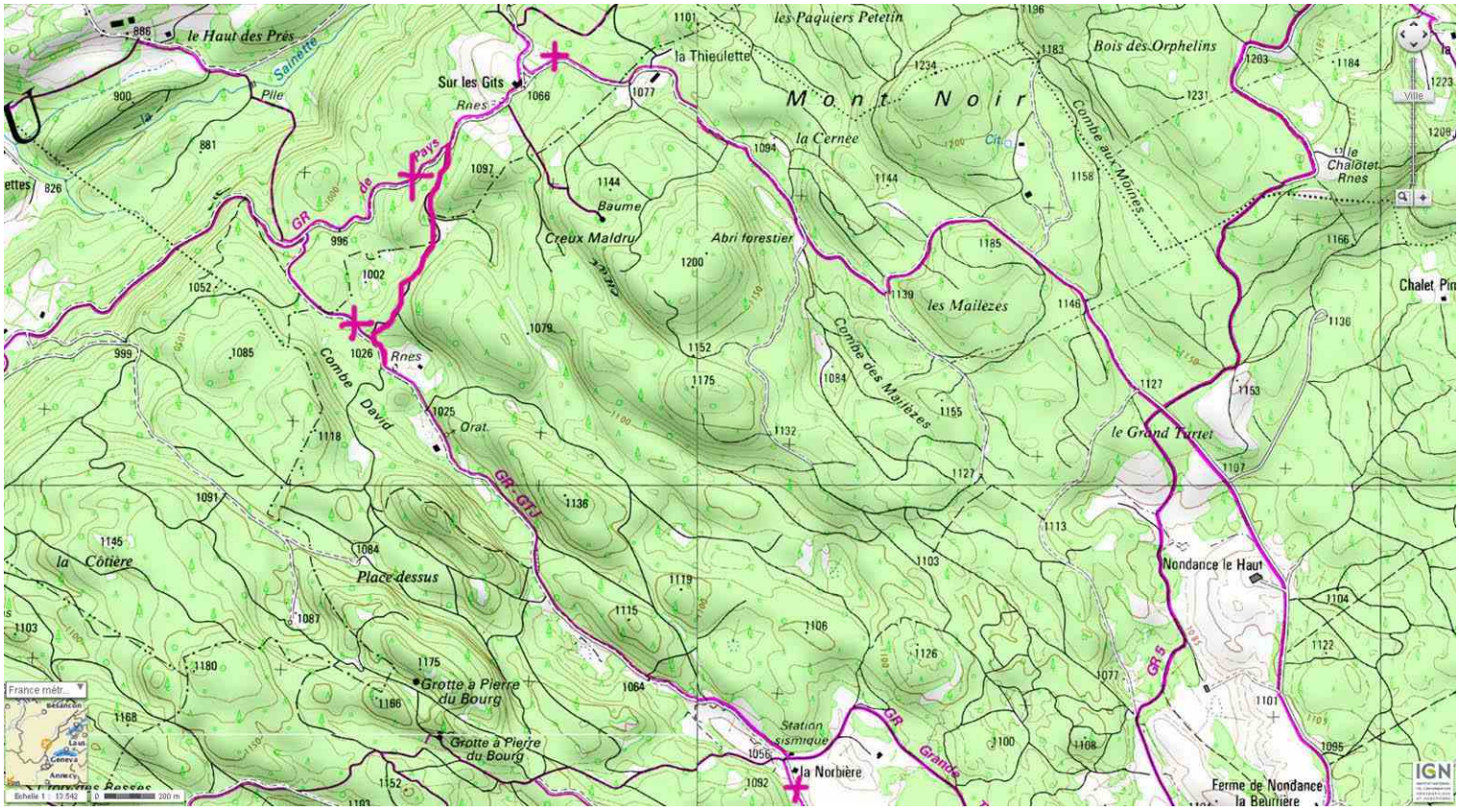

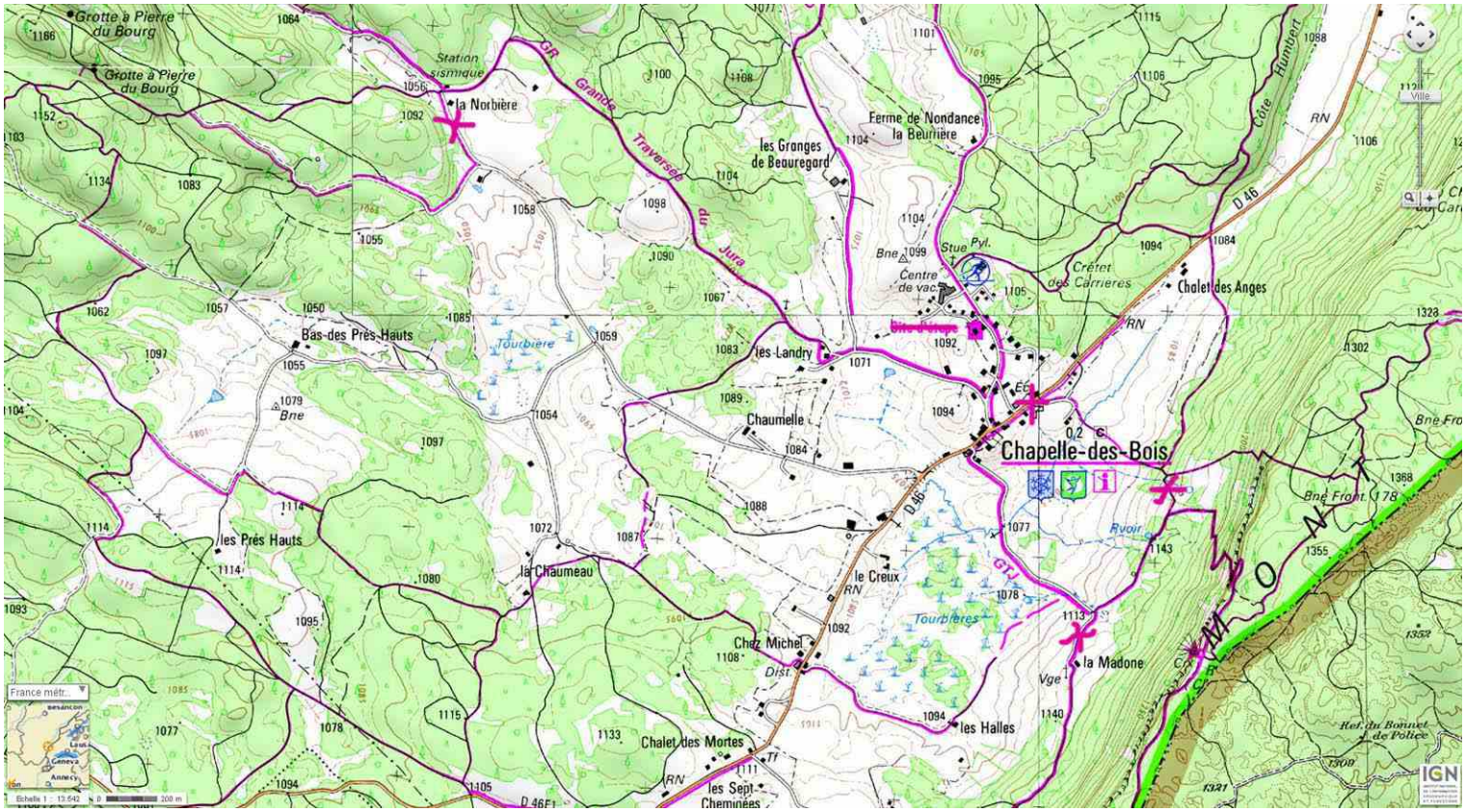
Grotte à Pierre du Bourg
Grotte à Pierre du Bourg
Station sismique
la Norbière
GR Grande Traversée du Jura
les Granges de Beauregard
Ferme de Nondance la Beurrière
Côte Humbert
D 46
Bne
Stue Pyl.
Centre de vac
Crêtet des Carrières
Chalet des Anges
Bas-des Près Hauts
Tourbière
les Landry
Chaumelle
Chapelle-des-Bois
Bne Front. 178
les Prés Hauts
la Chaumeau
le Creux
GTJ
Tourbières
Chez Michel
Dist.
la Madone
Vge
les Halles
Chalet des Mortes
les Sept Cheminées
Ref. du Bonnet de Police
France métr.
IGN

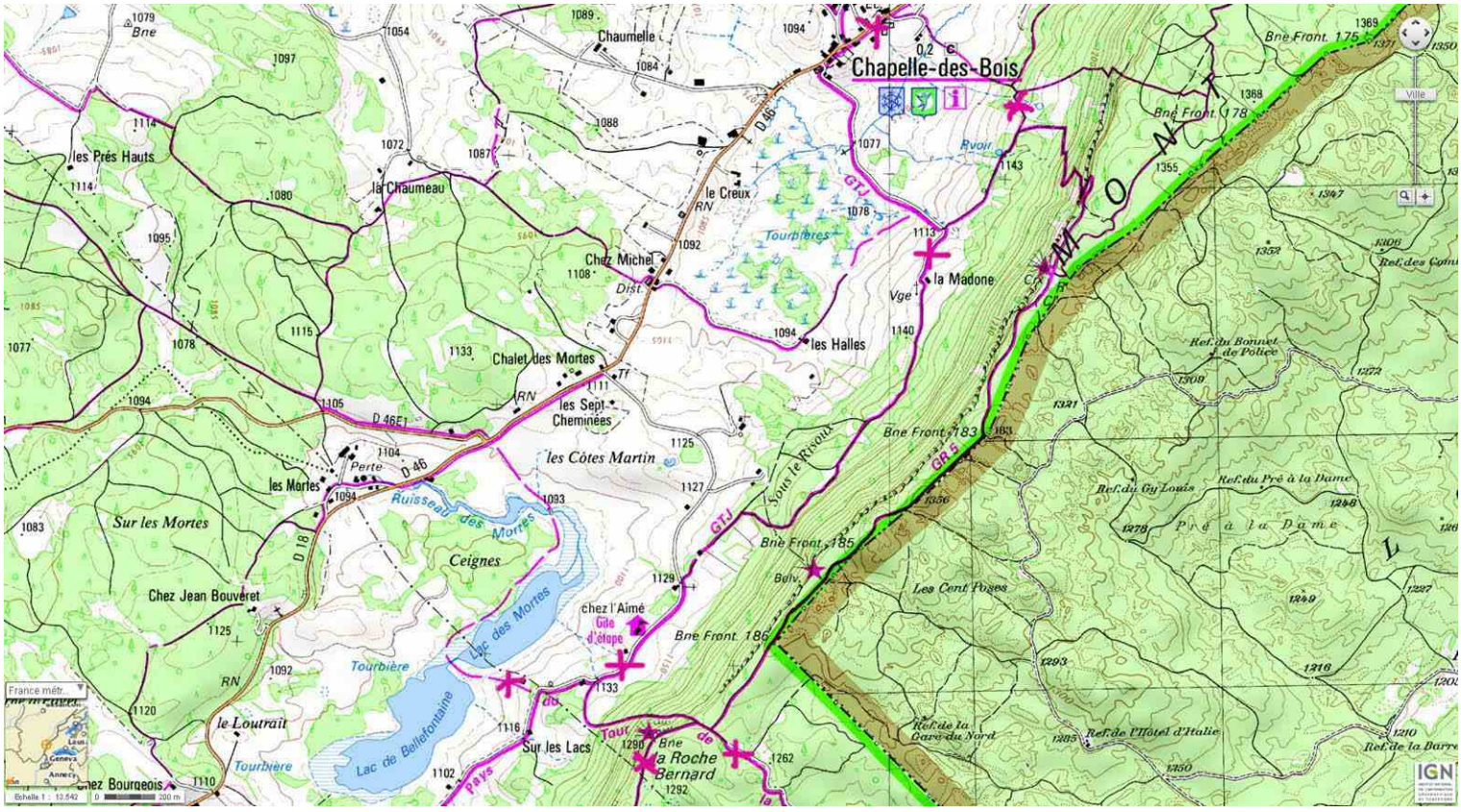
Chaumelle
Chapelle-des-Bois
Bne Front. 175
Bne Front. 178
les Prés Hauts
la Chaumeau
le Creux
GTJ
Tourbières
Chez Michel
Dist.
la Madone
Vge
les Halles
Chalet des Mortes
les Sept Cheminées
les Côtes Martin
Bne Front. 183
GR 5
Sous le Risoud
Ref. du Bonnet de Police
Ref. du Guy Louis
Ref. du Pré à la Dame
Pré à la Dame
les Mortes
Perte
Ruisseau des Mortes
Sur les Mortes
Ceignes
Chez Jean Bouveret
Lac des Mortes
chez l'Aimé
Gîte d'étape
Bne Front. 185
Bne Front. 186
Les Cent Poses
Tourbière
le Loutrait
Lac de Bellefontaine
Sur les Lacs
Bne la Roche Bernard
Ref. de la Gare du Nord
Ref. de l'Hôtel d'Italie
France métr.
IGN

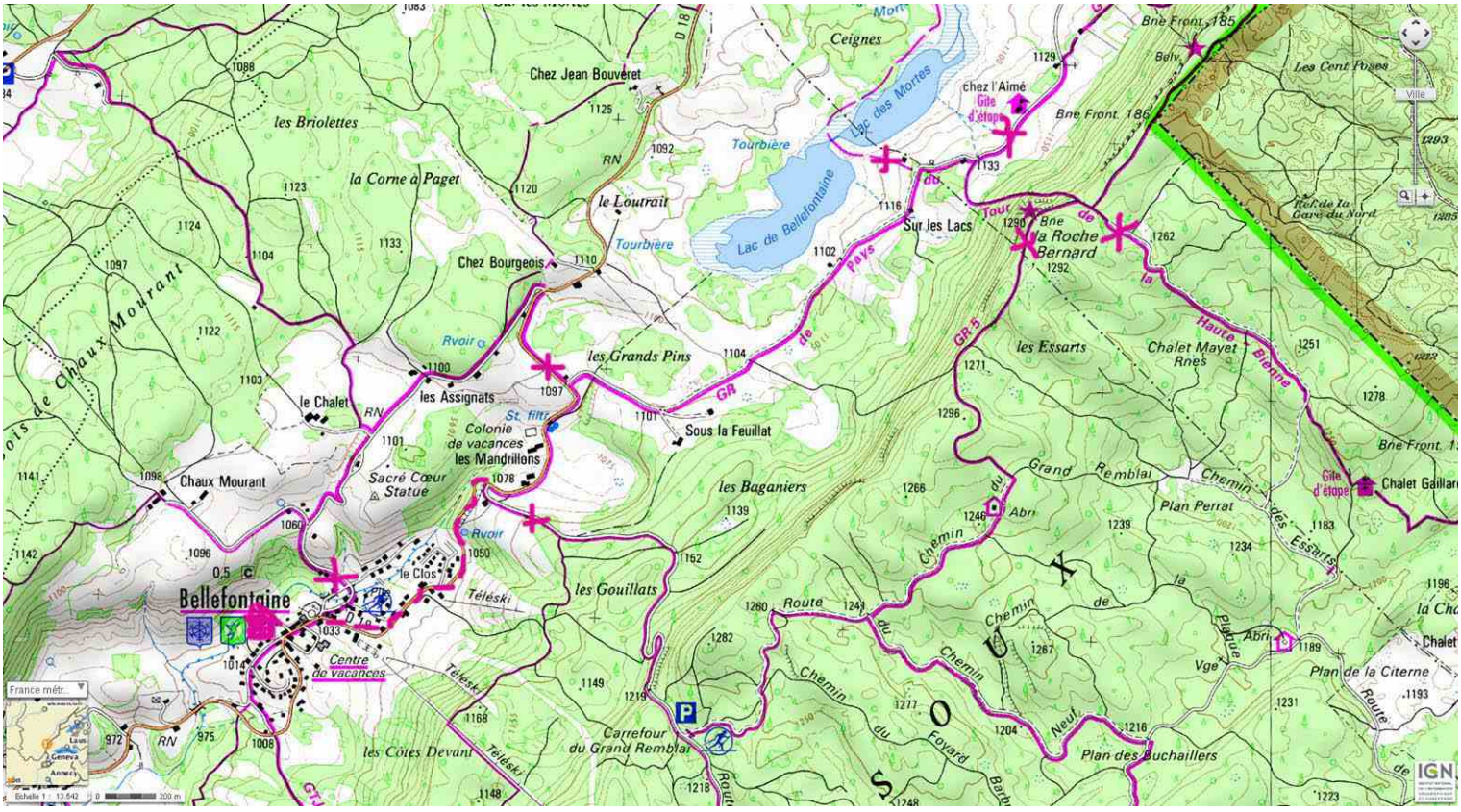
Chez Jean Bouveret
les Briolettes
la Corne à Paget
le Loutrait
Chez Bourgeois
Ceignes
Lac des Mortes
Lac de Bellefontaine
Tourbière
chez l'Aimé
Gîte d'étape
Bne Front. 185
Bne Front. 186
Les Cent Pises
Sur les Lacs
Bne la Roche Bernard
Tour du Pays de la Haute Bienne
GR 5
GR de Pays
les Grands Pins
les Essarts
Chalet Mayet Rnes
Chalet Gaillard
Bne Front.
Rvoir
les Assignats
le Chalet
Colonie de vacances les Mandrillons
St. filtre
Sous la Feuillat
Chaux Mourant
Sacré Cœur Statue
les Baganiers
Grand Remblai
Chemin du Grand Remblai
Plan Perrat
Chemin des Essarts
Abri
le Clos
Téléski
Bellefontaine
Centre de vacances
les Gouillats
Route
Chemin du Foyard
Chemin du Neuf
Chemin de la Plaque
Vge
Plan de la Citerne
Route de
Carrefour du Grand Remblai
les Côtes Devant
Plan des Buchaillers
Ref. de la Gare du Nord
Ville
France métr.
Genève
Annecy
Echelle 1 : 13.642
200 m
IGN

Jour 12 : Bellefontaine - Les Rousses - Gite La Grenotte

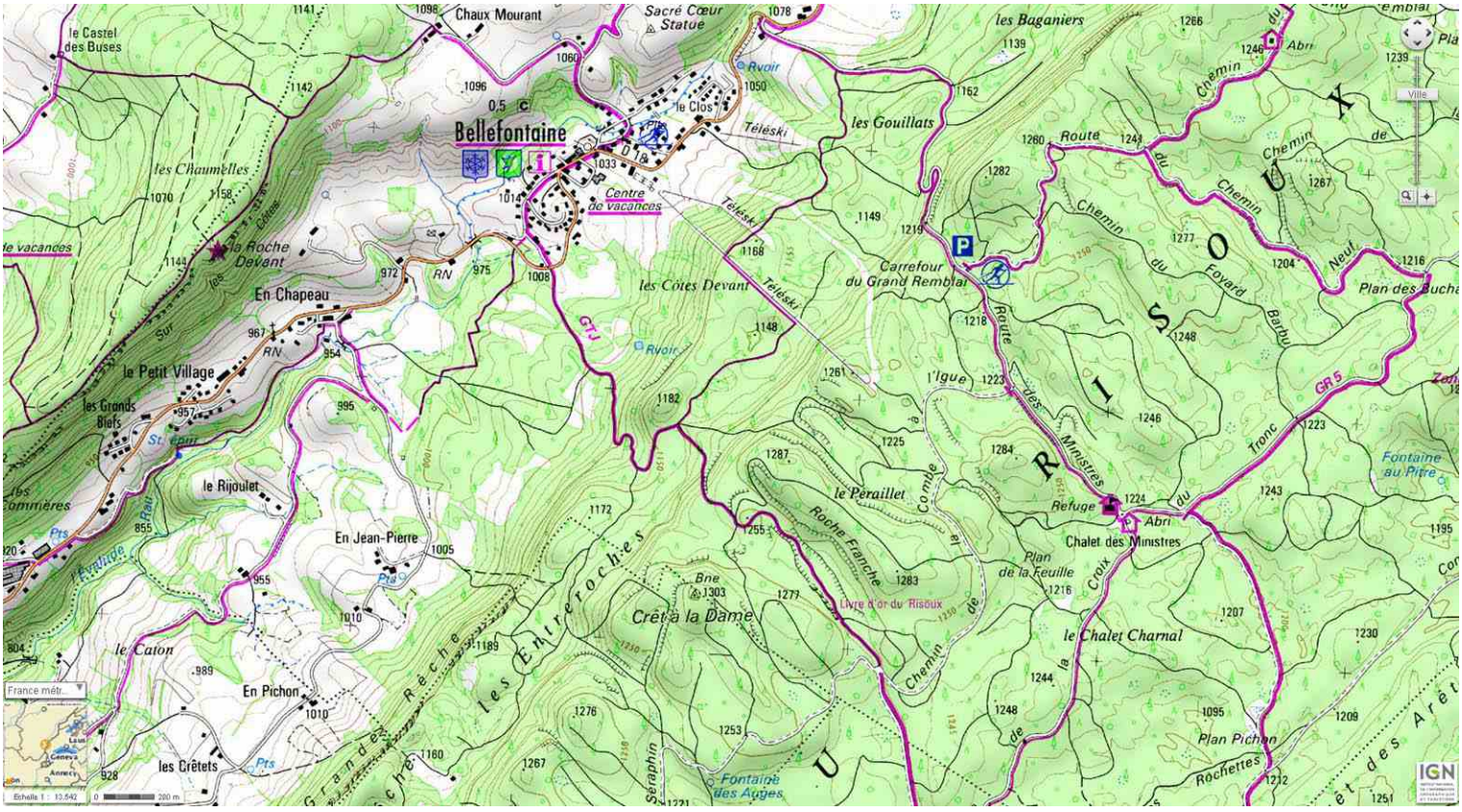

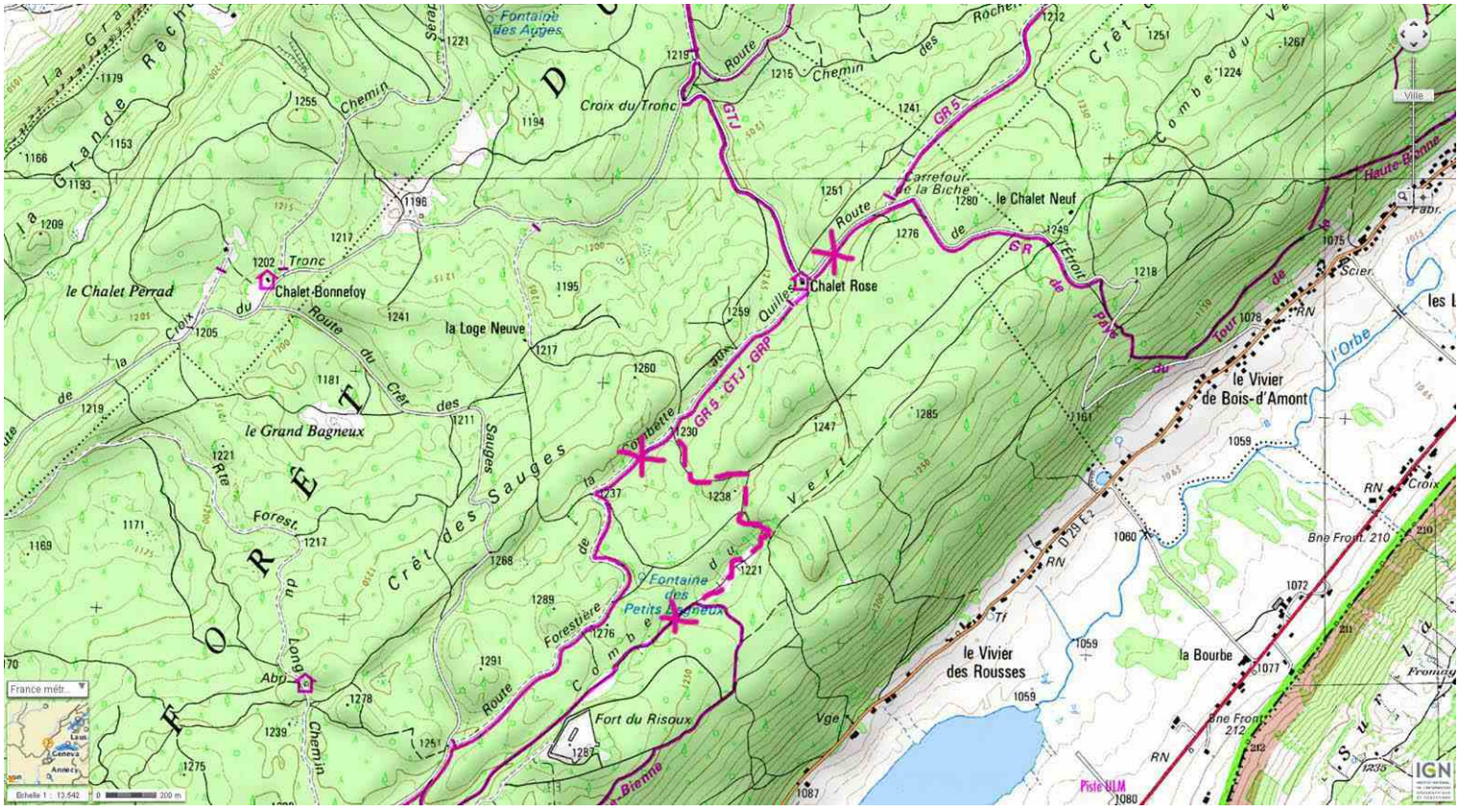

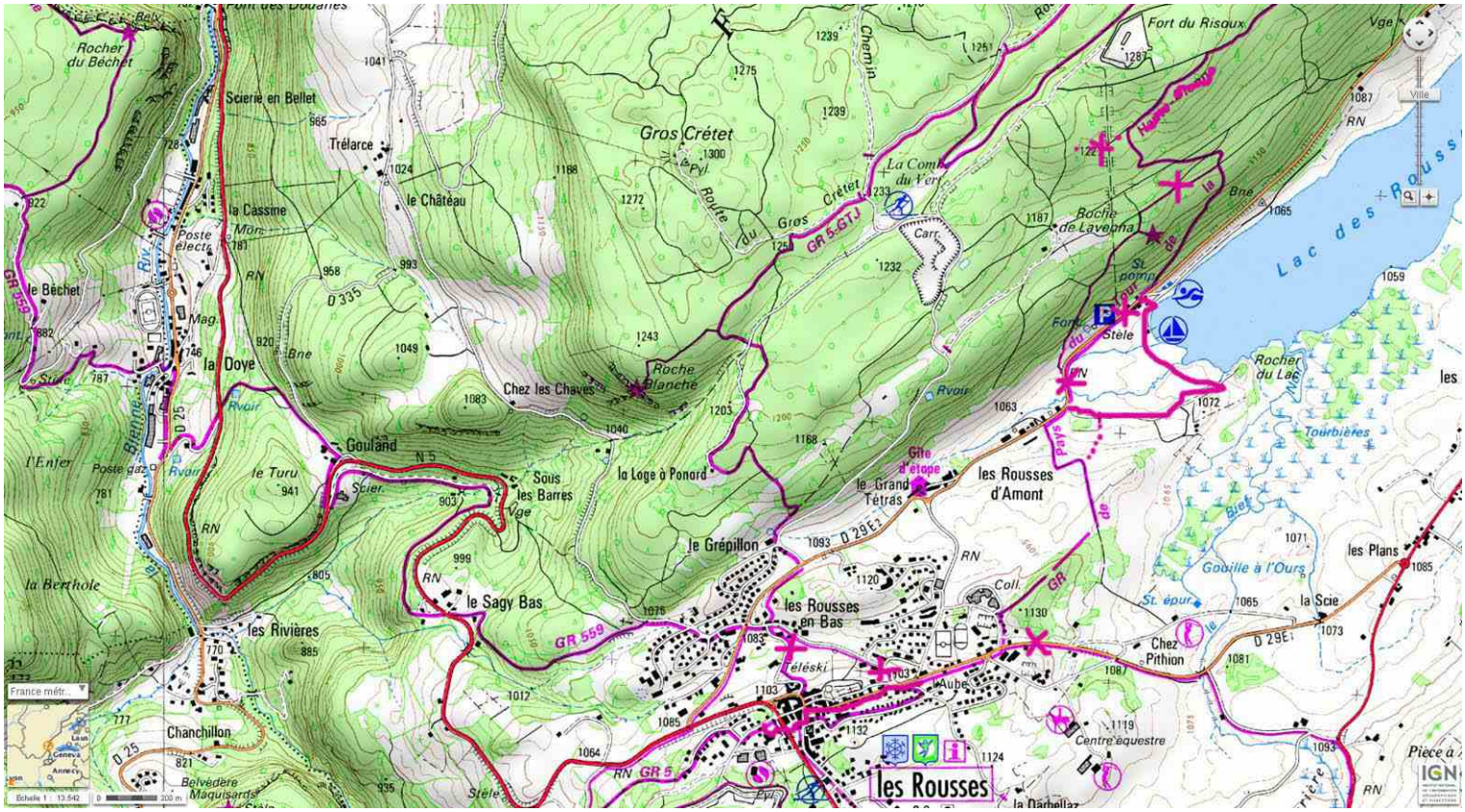
Rocher du Béchet
Scierie en Bellet
Trélarce
le Château
la Cassme
Gros Crétet
Fort du Risoux
Lac des Rousses
le Béchet
la Doye
Chez les Chaves
Roche Blanche
Roche de Lavenna
Stèle
Rocher du Lac
Tourbières
Gouland
Sous les Barres
la Loge à Ponord
le Grand Tétras
les Rousses d'Amont
l'Enfer
le Turu
le Grépillon
les Plans
la Berthole
le Sagy Bas
les Rivières
les Rousses en Bas
Goille à l'Ours
la Scie
Chez Pithion
Chanchillon
Belvédère Maquisards
Centre équestre
les Rousses
la Darbellaz
GR 559
GR 5
GR 5-GTJ
D 29E1
D 335
D 25
N 5

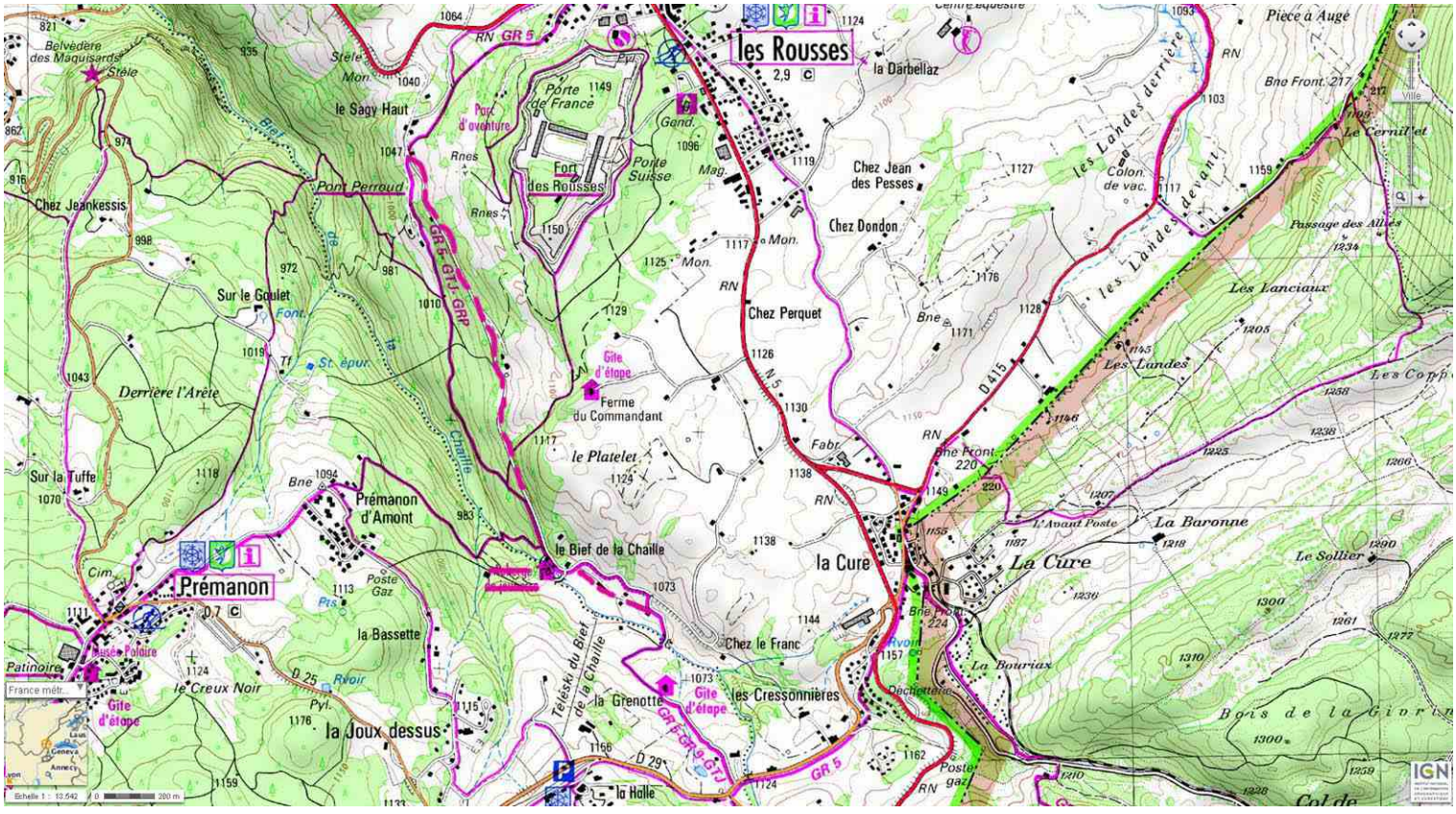
Belvédère des Maquisards
les Rousses
la Darbellaz
Pièce à Auge
le Sagy Haut
Porte de France
Fort des Rousses
Porte Suisse
Chez Jean des Pesses
Chez Dondon
Chez Jeankessis
Pont Perraud
Sur le Goulet
Chez Perquet
Les Landes
Les Lancieux
Derrière l'Arête
Ferme du Commandant
le Platelet
Sur la Tuffe
Prémanon d'Amont
le Bief de la Chaille
la Cure
La Baronne
Prémanon
la Bassette
Chez le Franc
la Grenotte
les Cressonnières
le Creux Noir
la Joux dessus
la Bourjax
Le Sollier
Bois de la Giorin
la Holle
GR 5
GR 5-GTJ
D 415
D 29
N 5

Jour 13 : Gite La Grenotte - Lajoux (Manon)

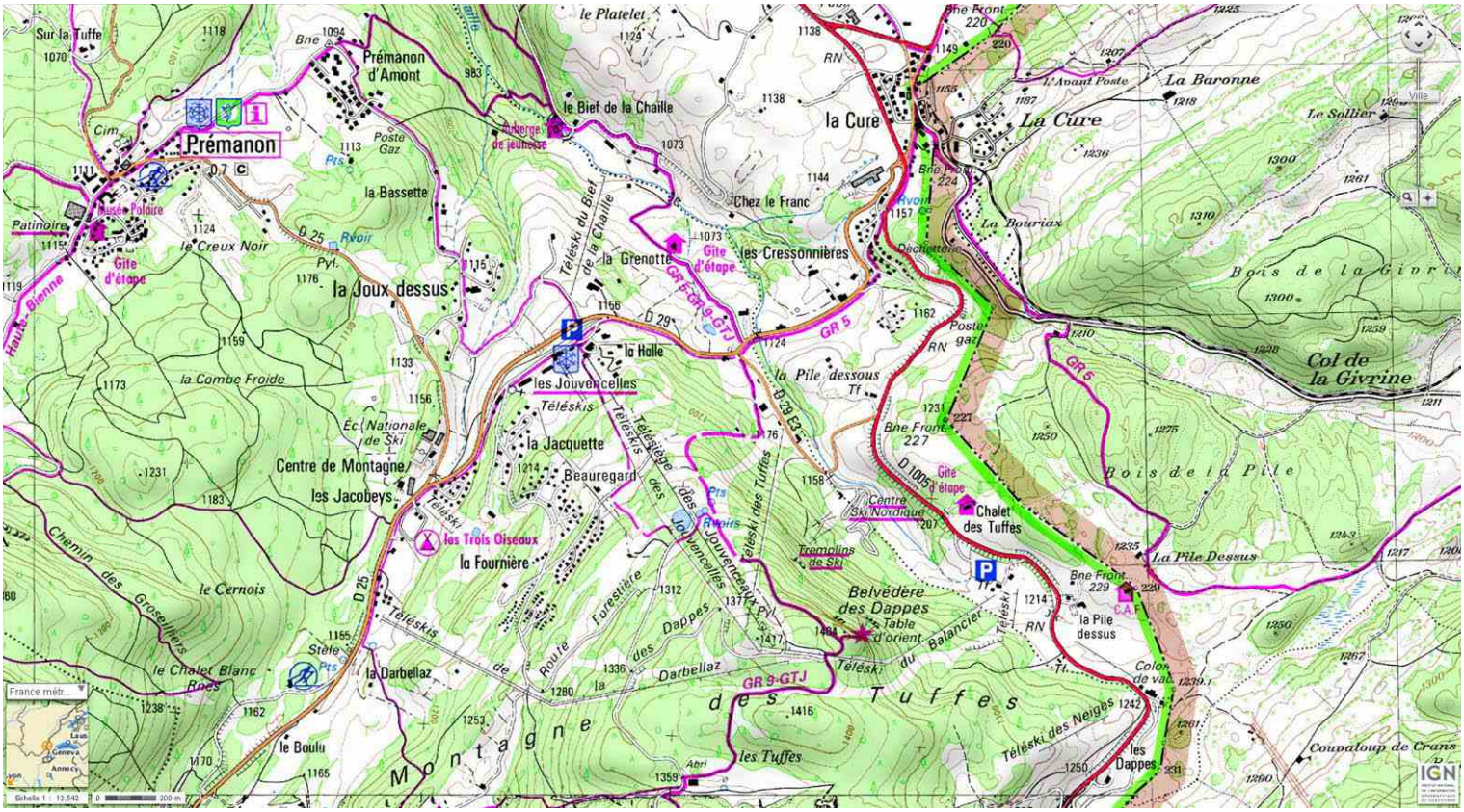

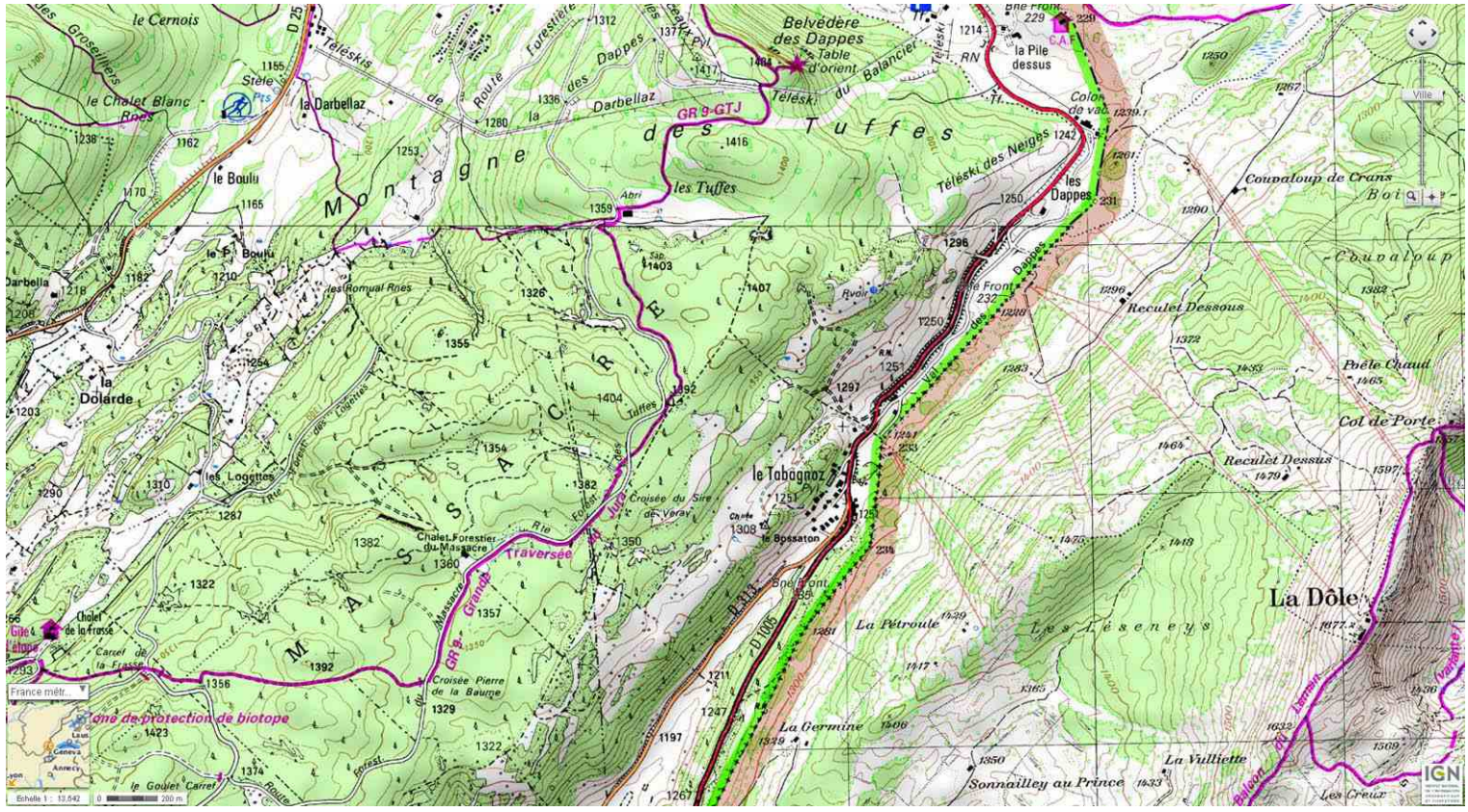

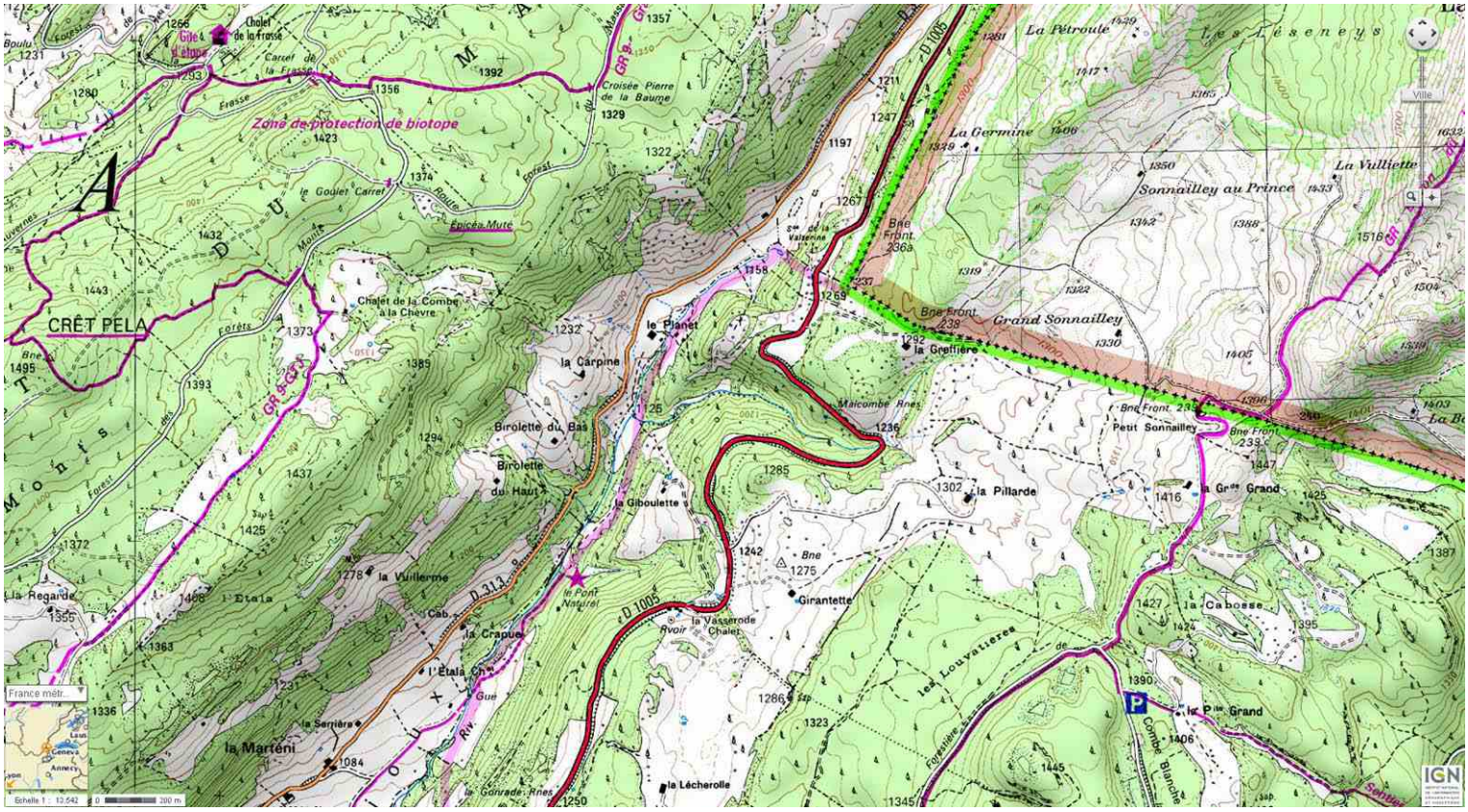
CRÊT PELA
Zone de protection de biotope
Chalet de la Combe à la Chèvre
le Planet
la Carpine
Birolette du Bas
Birolette du Haut
la Giboulette
la Vuillerme
la Crapue
la Marteni
la Serrière
la Regarde
Etala
le Pont Naturel
la Vasserode Chalet
Girantette
la Lécherolle
la Greffière
Malcombe
la Pillarde
Petit Sonnailley
Sonnailley au Prince
Grand Sonnailley
La Germine
La Pétroule
Les Léseneys
La Villiette
la Caboose
le Pas Grand
Combe Blanche
Les Louvatières
Croisée Pierre de la Baume
Chalet de la Frasse
Gîte d'étape
Carcet de la Frasse
Frasse
Epicéa Muté
le Goulet Carret
Bne Front. 236
Bne Front. 238
Bne Front. 233
Bne Front. 232
GR 5-GR 9
D 1005
D 313
D 25
France métr.
Echelle 1 : 13,542
0
200 m
IGN

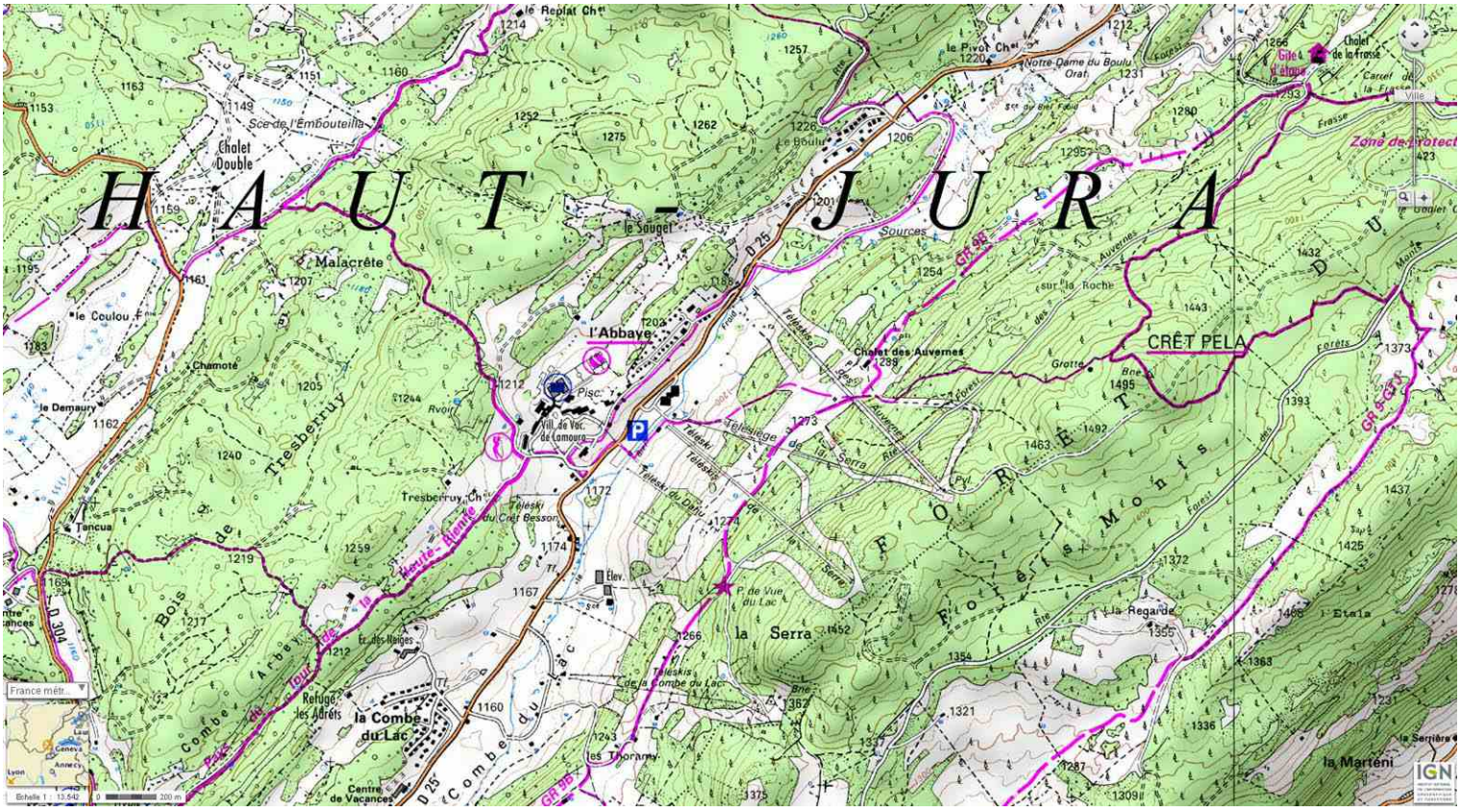
HAUT-JURA
CRÊT PELA
Zone de protect
le Replat Ch.
le Pivot Ch.
Notre-Dame du Boulu
Chalet de la Frasse
Gîte d'étape
Carcet de la Frasse
Chalet Double
Sce de l'Embouteille
le Boulu
le Sauget
Malacrête
le Coulou
Chamoté
le Demaury
l'Abbaye
Pisc.
Vill. de Vac. de Lamoura
Chalet des Auvernes
Sources
Grotte
Tresberruy
Tresberruy Ch.
Teleski du Crêt Besson
Tancua
Bois de Tresberruy
Combe d'Arbey
Pas de la Tour
Haute Hierre
Refuge les Adrets
la Combe du Lac
Centre de Vacances
Teleski de la Combe du Lac
P. de Vue du Lac
la Serra
Teleski de la Serra
Forêts Monts
la Regarde
Etala
la Marteni
la Serrière
les Thoramy
D 304
D 25
GR 9
GR 5-GR 9
France métr.
Echelle 1 : 13,542
0
200 m
IGN

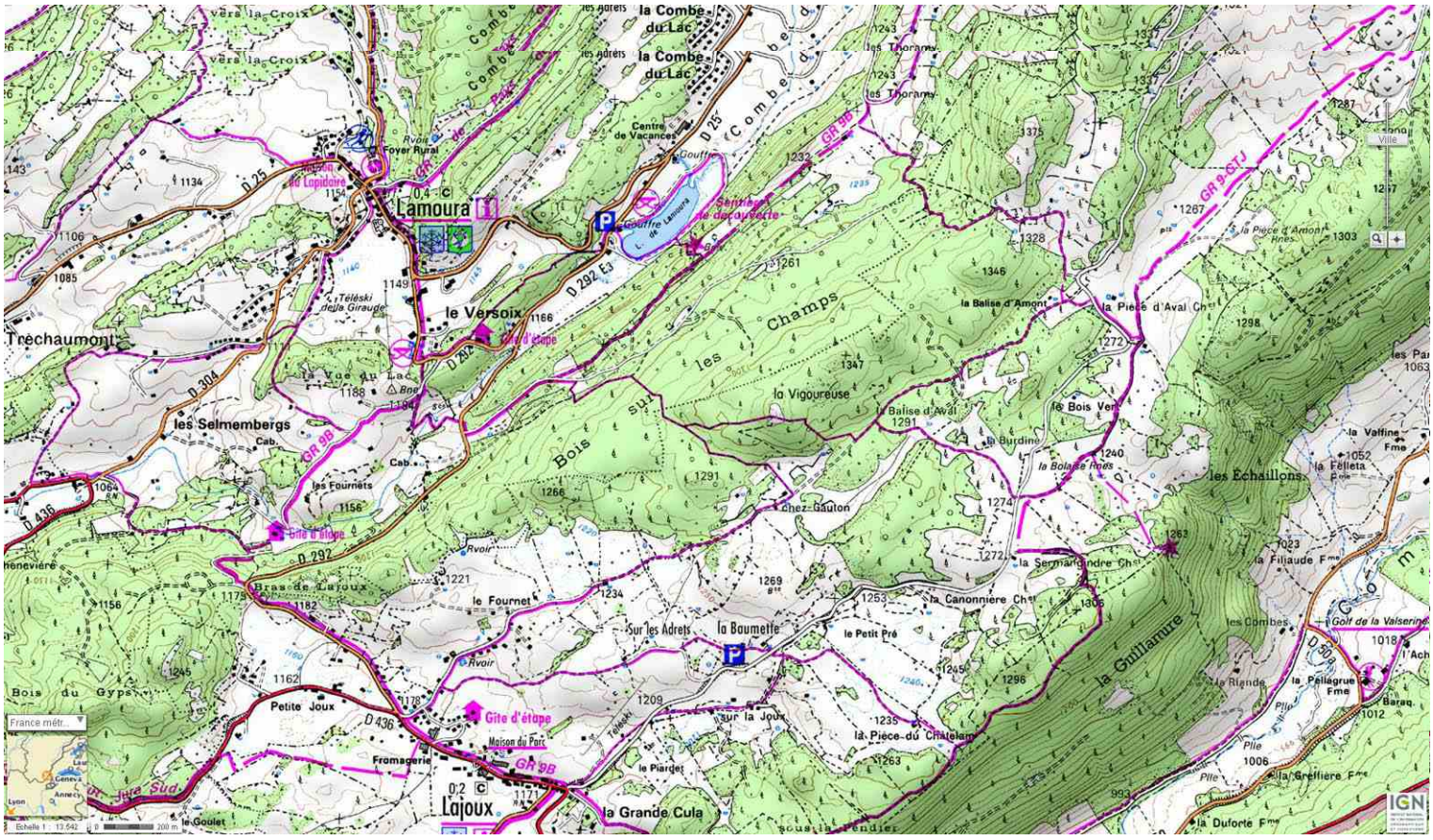
la Combe du Lac
la Combe du Lac
vers la Croix
vers la Croix
les Adrets
les Thorams
Centre de Vacances
Foyer Rural
Lamoura
Gouffre de Lamoura
Sentier de découverte
le Versoix
Gîte d'étape
Tréchaumont
les Selmembergs
les Fournets
Gîte d'étape
Bois sur les Champs
la Vigoureuse
la Balise d'Amont
la Pièce d'Aval
la Balise d'Aval
le Bois Vert
la Burdine
les Échaillons
Chez-Gaulon
le Fournet
Bras de Laroux
Sur les Adrets
la Baumette
le Petit Pré
la Canonnière
la Sermangendre
la Guillamure
les Combes
Golf de la Valserine
la Filiaude
la Pélagrue
la Grellière
la Dufoste
Petite Joux
Gîte d'étape
Maison du Parc
Fromagerie
Lajoux
le Goulet
la Grande Cula
le Piarget
la Pièce-du Châtelet
Bois du Gypse
Jura Sud
GR 9B
GR 9-GTJ
D 25
D 292
D 304
D 436
France métr.
Echelle 1 : 13 542
0 200 m
IGN

Jour 14 : Lajoux - Mijoux - Col de la Faucille

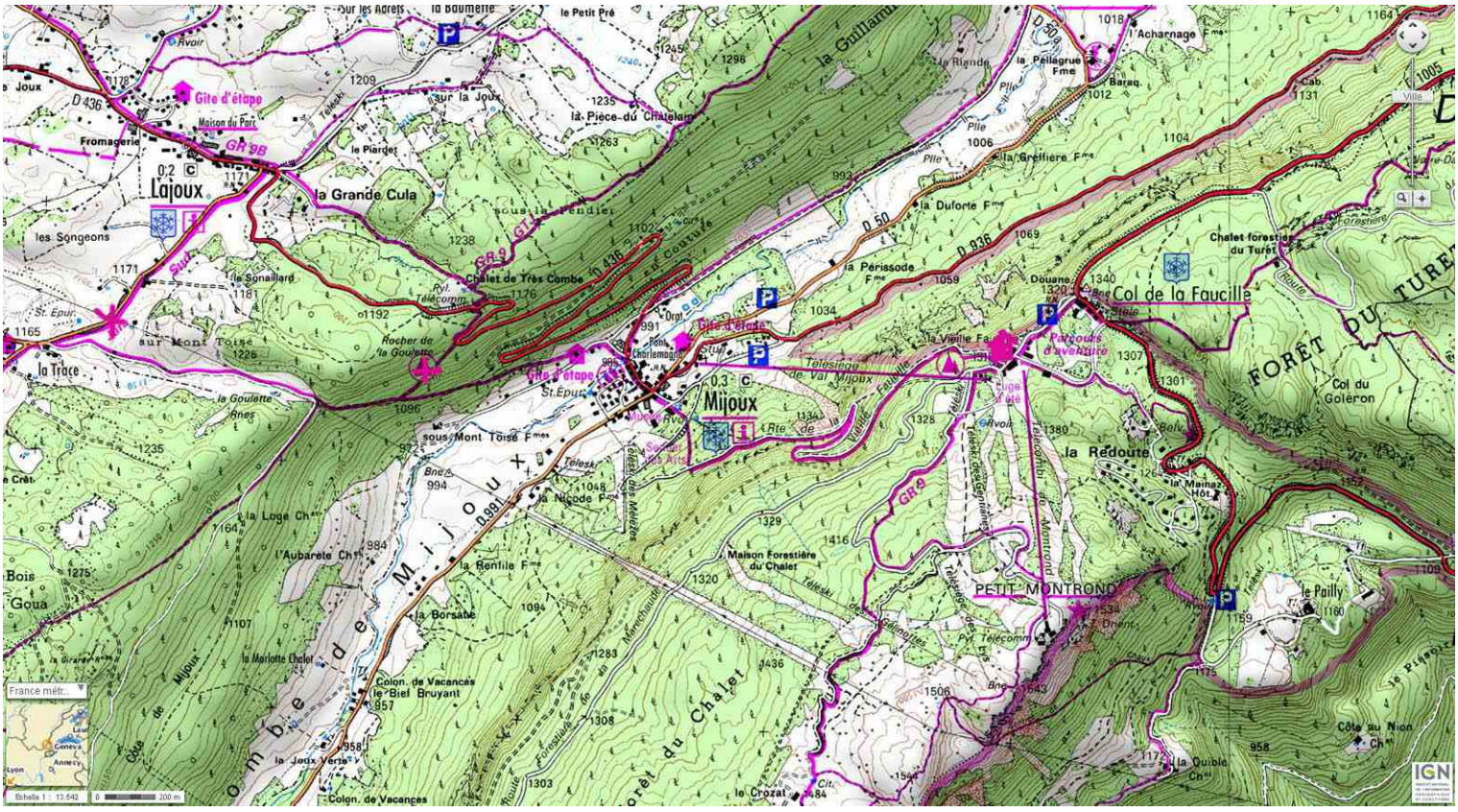

Jour 15 : Col de la Faucille - Refuge de la Loge

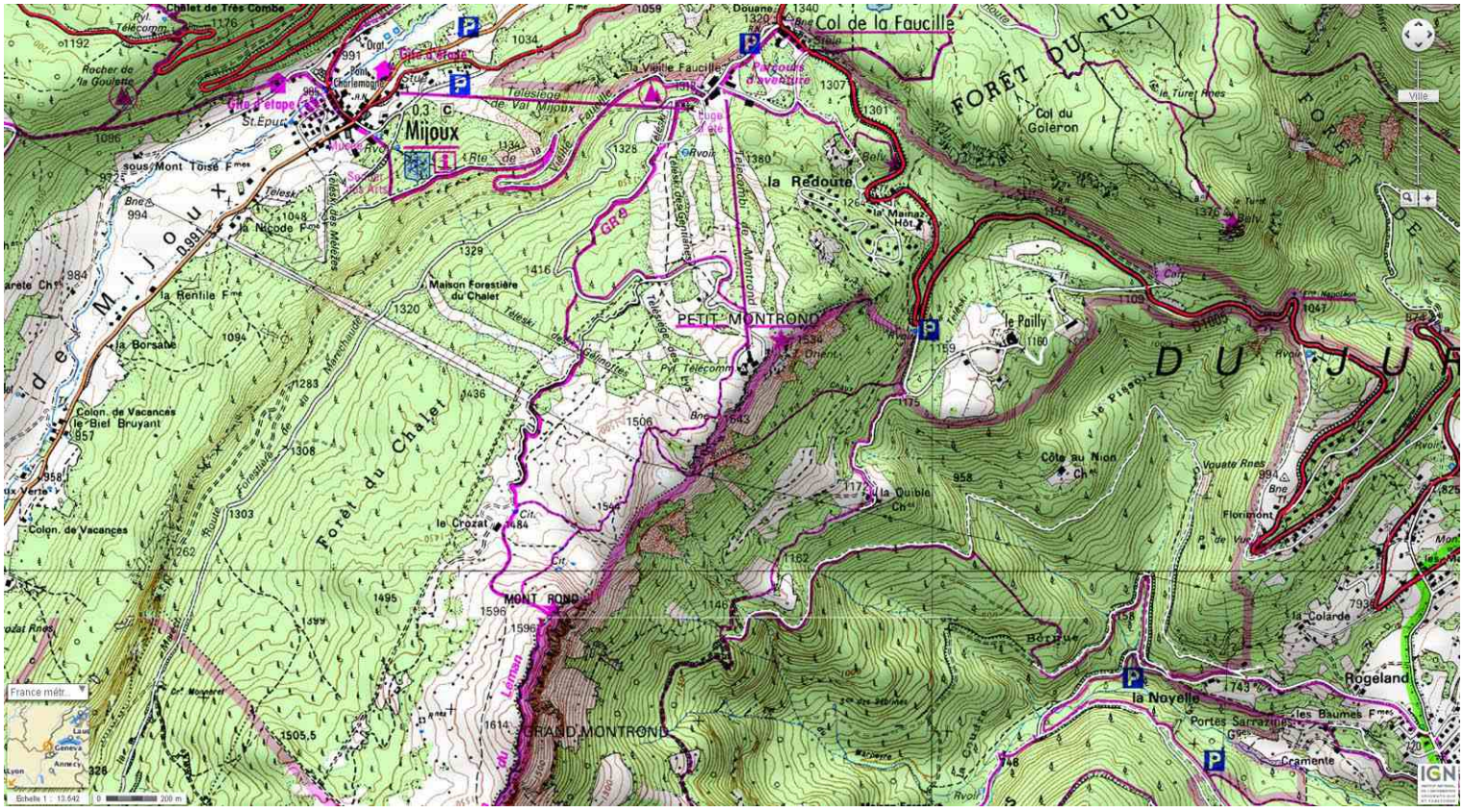
Col de la Faucille
Mijoux
la Redoute
PETIT MONTROND
le Pailly
Forêt du Chalet
MONT ROND
GRAND MONTROND
la Noyelle
Rogeland
la Colarde
Florimont
Côte au Nion
la Borsaite
la Renfile
Colon. de Vacances
le Crozat
Maison Forestière du Chalet
Col du Goléron
la Vieille Faucille
Parcours d'aventure
Gîte d'étape
Refuge de la Loge
Télésiège de Val Mijoux
Telesk. des Genettes
Telesk. des Gallinottes
Telesk. des Meleses
Telesk. de Montrond
Telesk. de la Faucille
Telesk. de la Mainaz
Telesk. de la Vieille Faucille
Telesk. de Montrond
Telesk. du Pissoud
Telesk. du Mont Rond
Telesk. du Grand Montrond
Telesk. du Pailly
Telesk. du Crozat

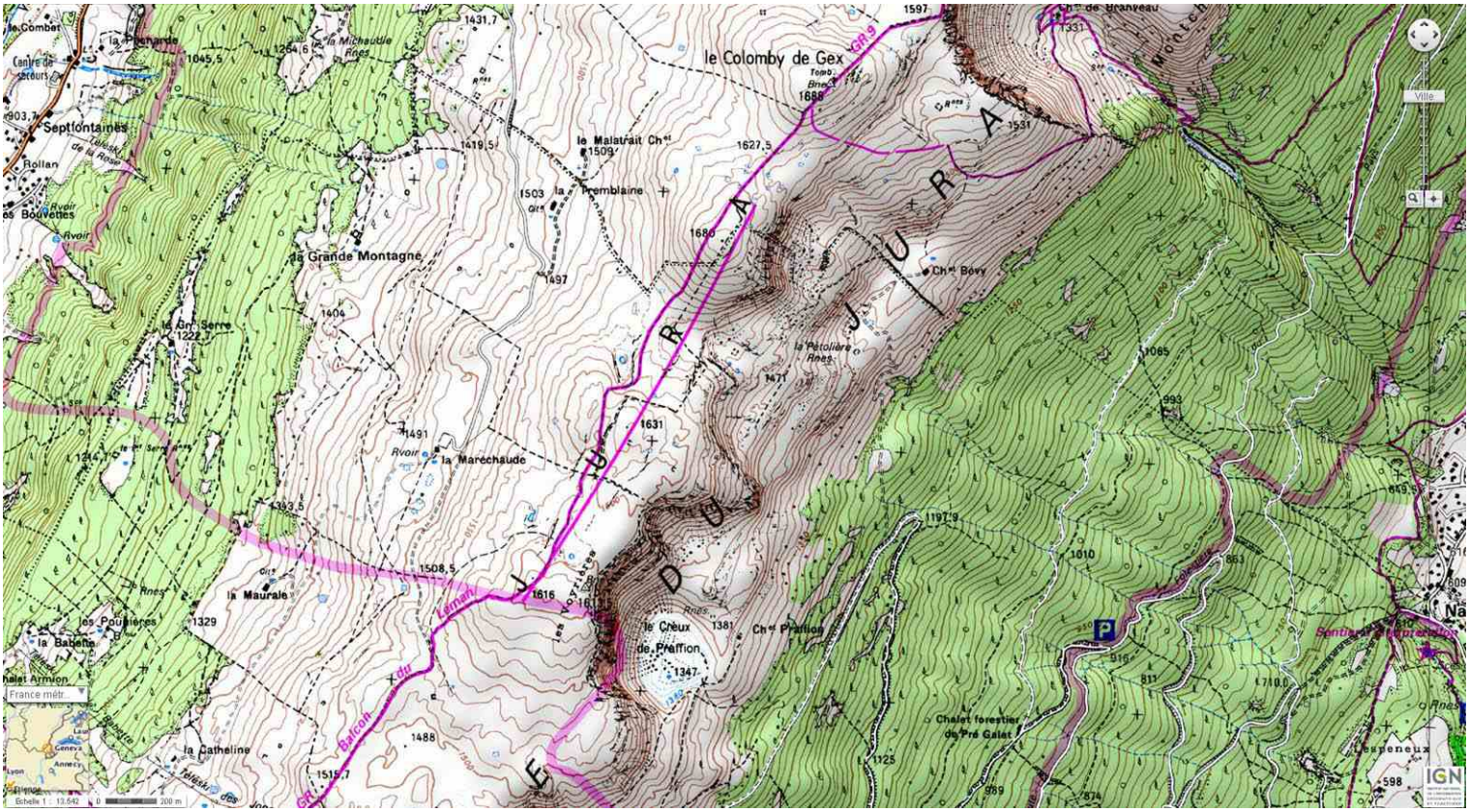
le Colomby de Gex
Septfontaines
la Grande Montagne
la Maurale
la Marechaude
la Catheline
le Creux de Preffion
Chalet forestier du Pré Galet
la Petolière
Ch.t Bévy
le Malatrait
la Premblaine
GR 9
Balcon du Léman
FORÊT DU JURA

Coll de Vaz
les Étolles
Chalet Armion
la Catheline
Col de Crozet
Refuge de la Loge
Montoisin
GRAND CRET
la Ramas
la Calame
Gouffre de la Calame
Colon. de Vac.
Brulat d'en Haut
Brulat d'en Bas
Combe des Planes
Combe à Fournier
Montdeneau
les Serpents
les Crozets
la Platière
la Cernaz
Mn des Moines
Valserine
FORÊT DE CHILLONNES
FORÊT DE MONTCHAT
GR 9
Balcon du Léman

Jour 16 : Refuge de la Loge - Chalet de Curson

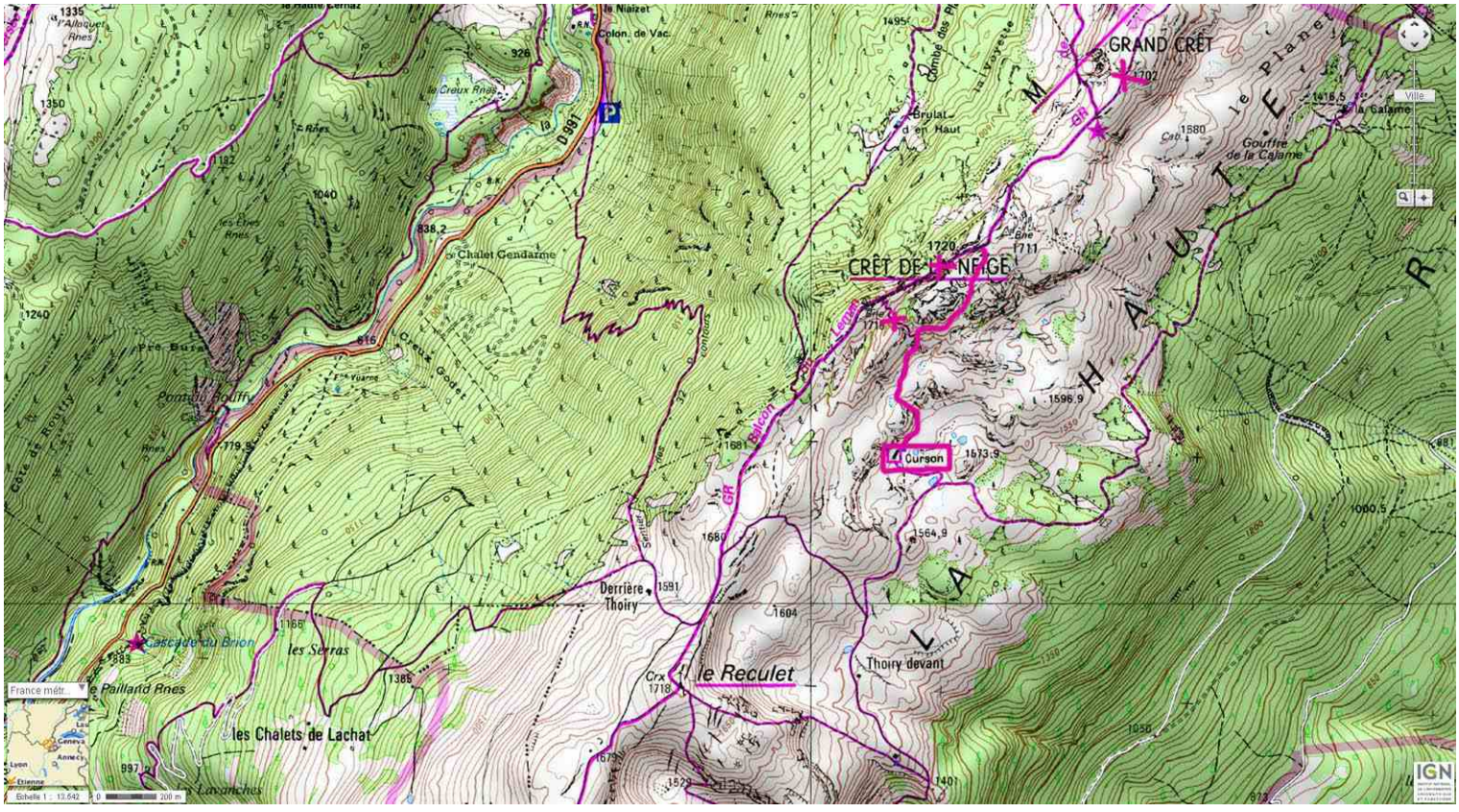

Jour 17 : Chalet de Curson - Gralet - Farges

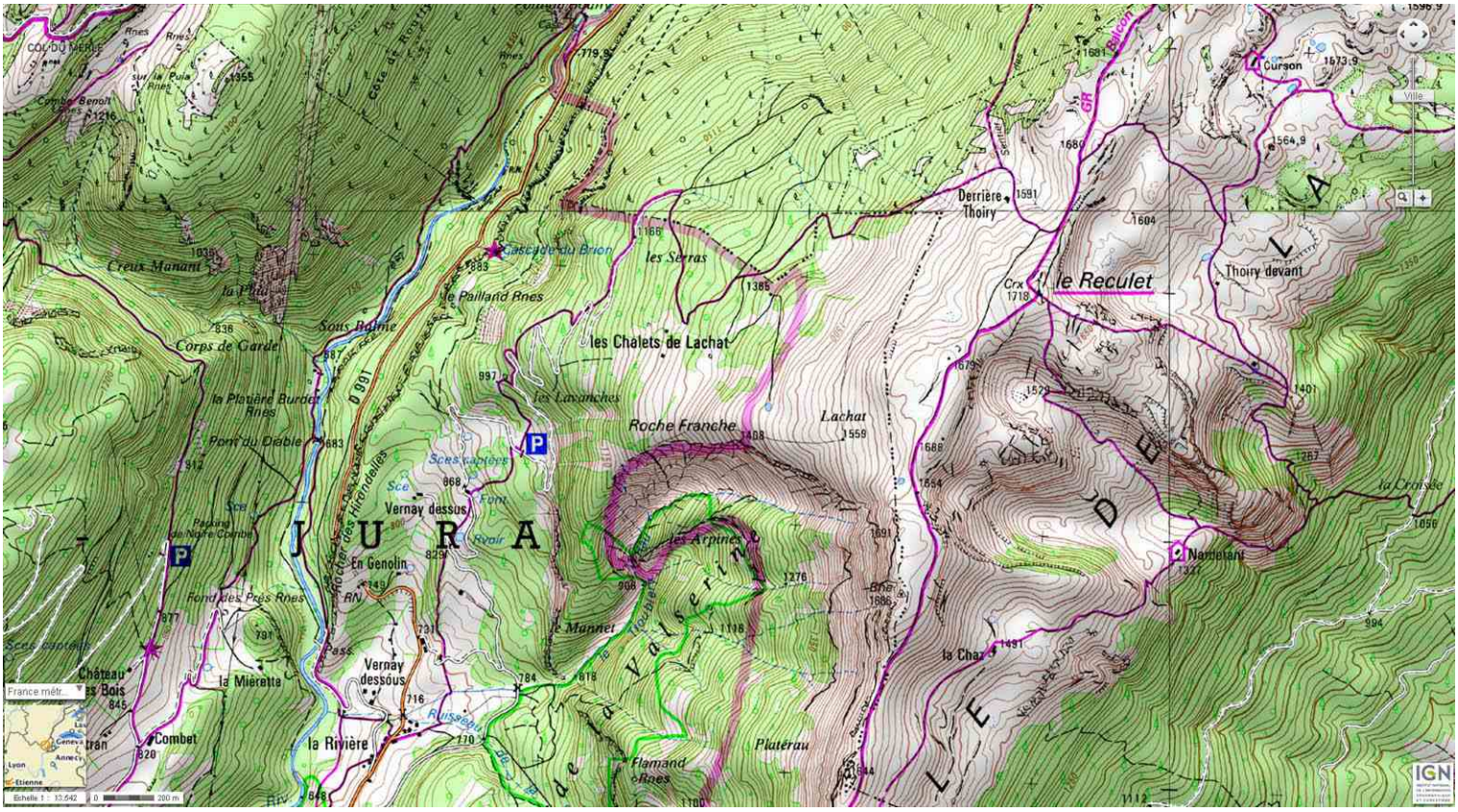

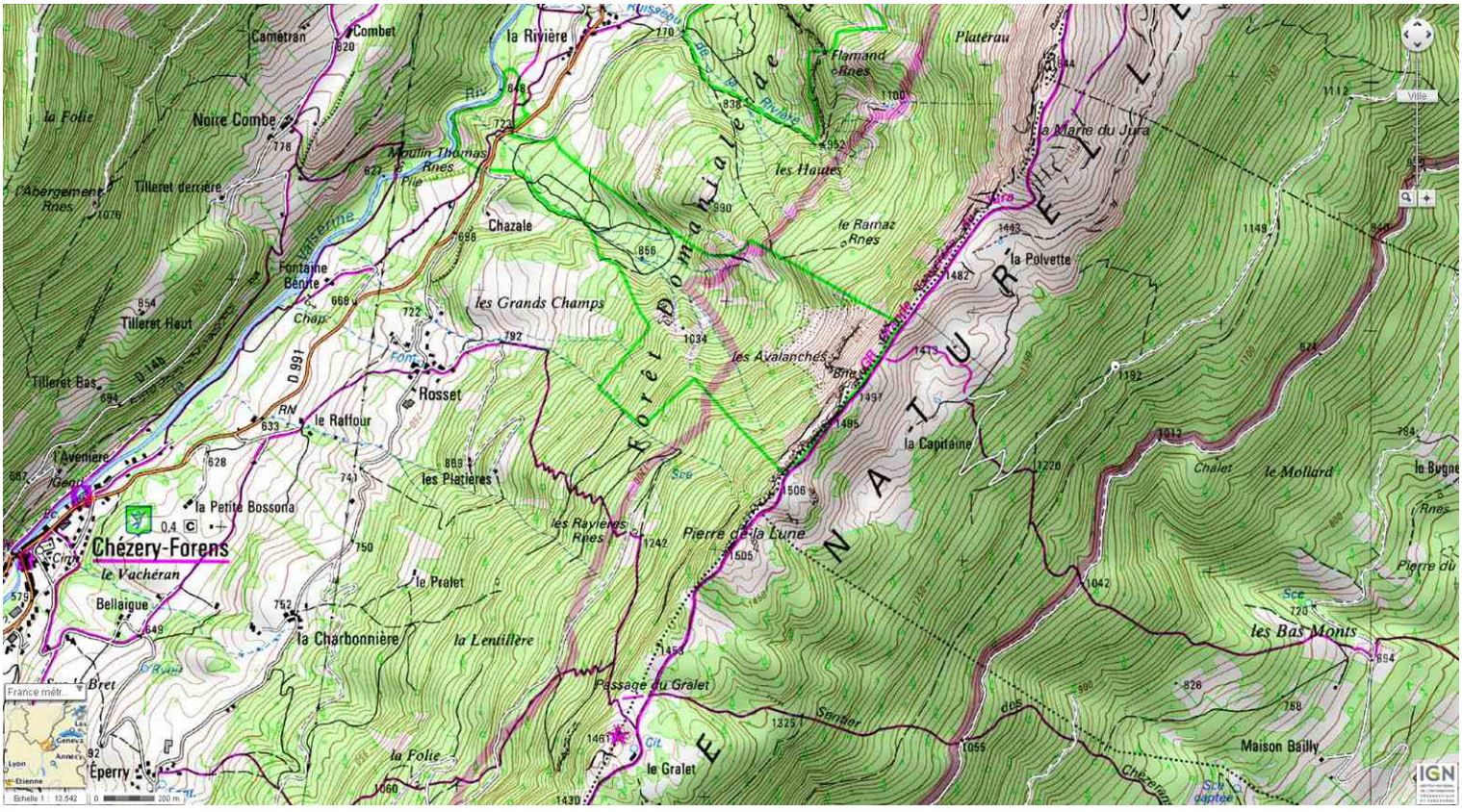

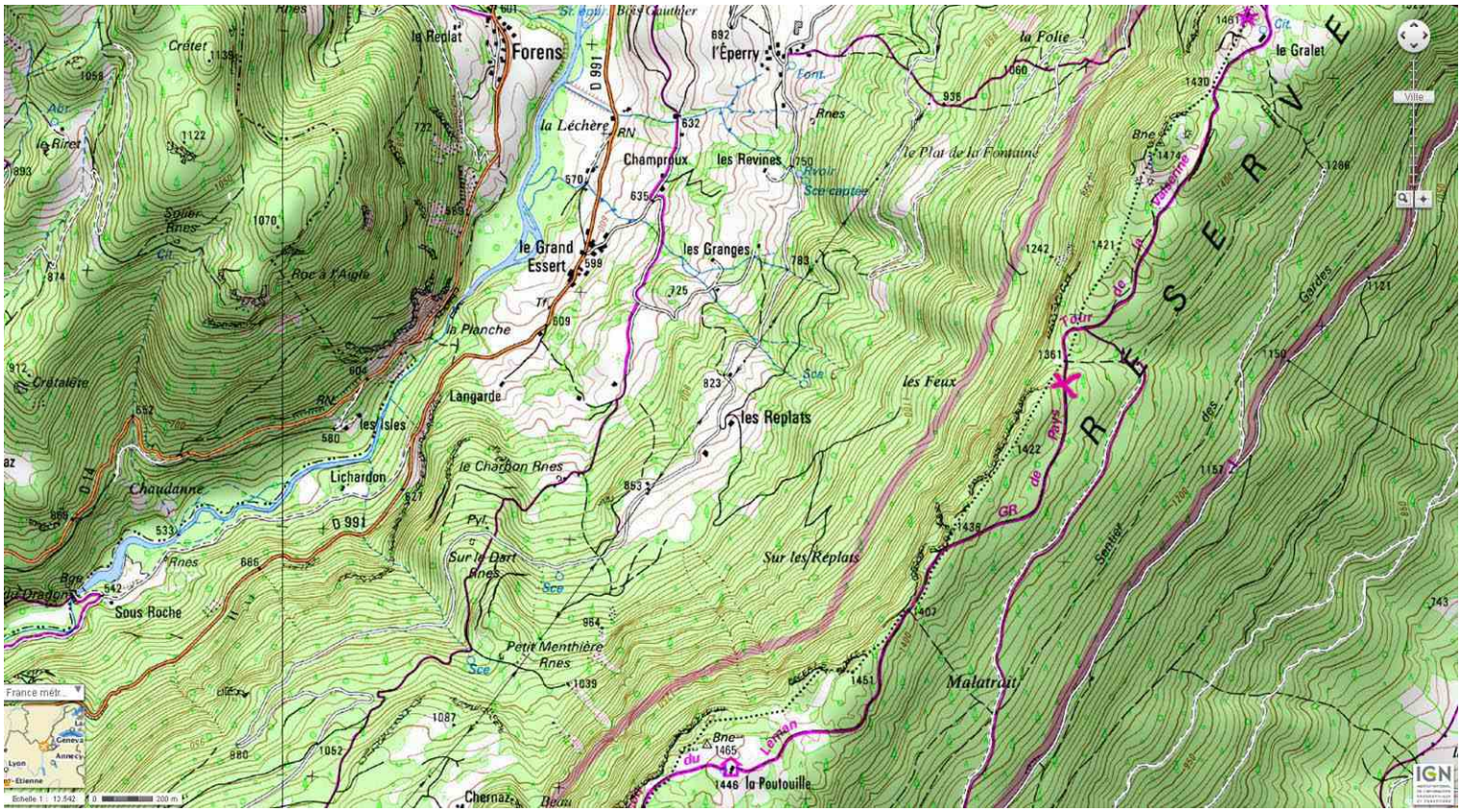
Forens
le Replat
l'Éperry
la Polie
le Gralet
la Léchère
Champroux
les Revines
le Plat de la Fontaine
le Grand Essert
les Granges
la Planche
Langarde
les Feux
les Replats
les Isles
Lichardon
le Charbon Rnes
Chaudanne
Sur le Dart Rnes
Sur les Replats
Sous Roche
Petit Menthière Rnes
Malatrait
la Poutouille
Chernaz
RÉSERVE

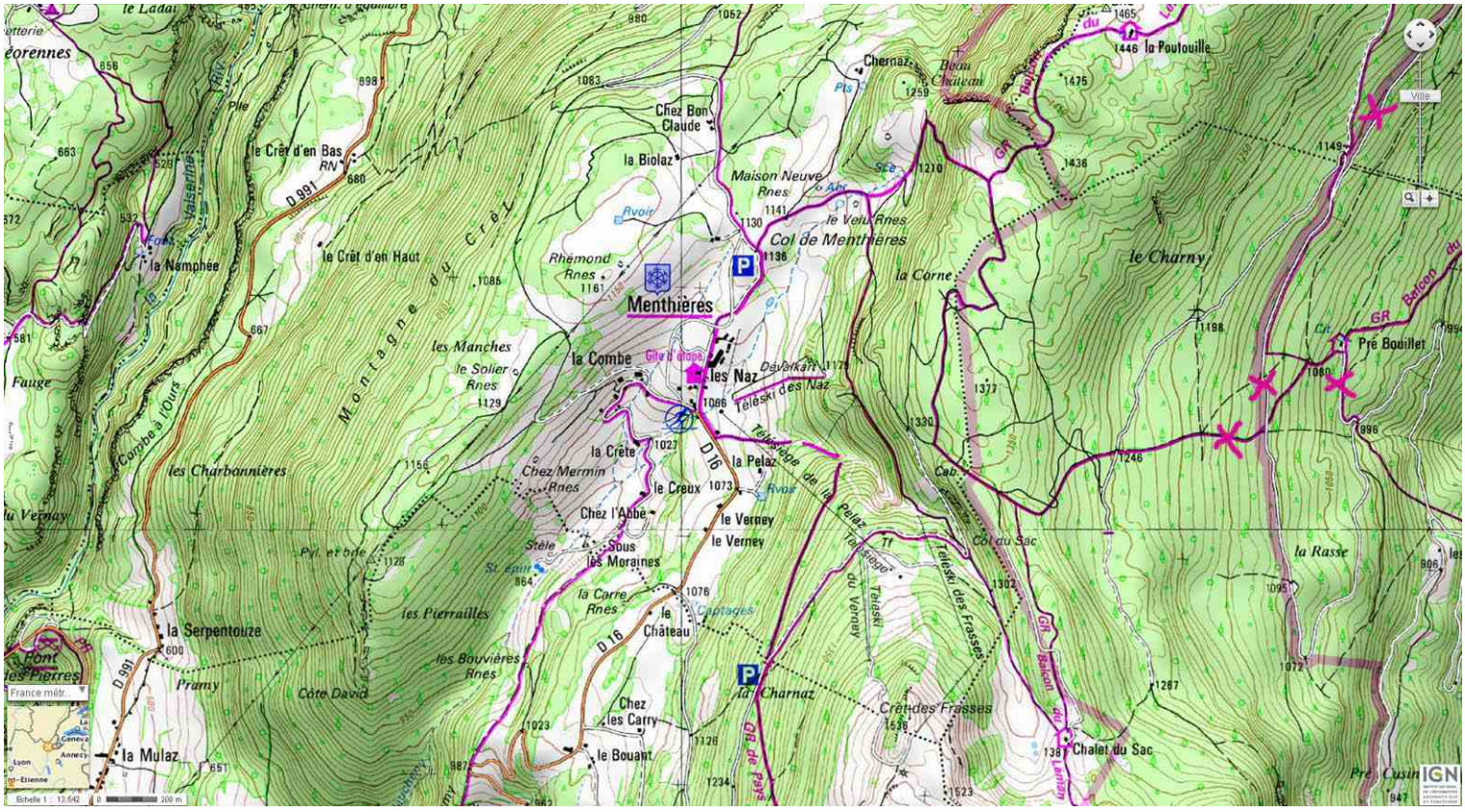
Chernaz
la Poutouille
Chez Bon Claude
la Biolaz
le Crêt d'en Bas
Maison Neuve Rnes
le Veux Rnes
Col de Menthières
la Namphée
le Crêt d'en Haut
Rhémond Rnes
Menthières
la Corne
le Charny
Pré Bouillet
les Manches
le Solier Rnes
la Combe
les Naz
Téléski des Naz
Montagne du Crêt
Fauge
les Charbonnières
la Crête
la Pelaz
Chez Mermin Rnes
le Creux
Chez l'Abbé
le Verney
Sous les Moraines
Col du Sac
la Rasse
la Carre Rnes
le Château
les Pierrailles
la Serpentouze
les Bouvières Rnes
Pramy
Côte David
la Charnaz
Crêt des Frasses
Chez les Carry
le Bouant
la Mulaz
Chalet du Sac

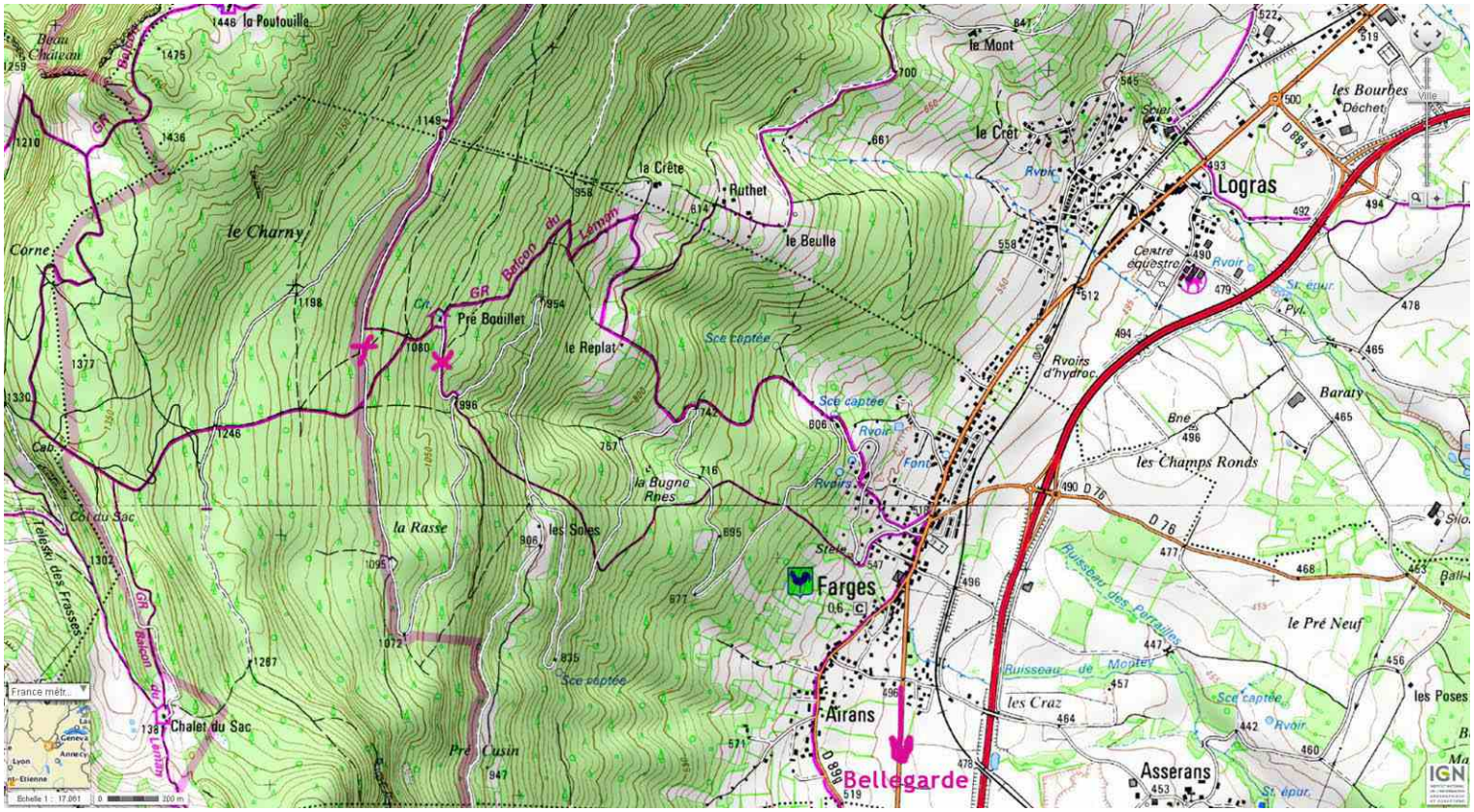
la Poutouille
le Mont
le Crêt
les Bourbes
Déchet
Logras
la Crête
Ruthet
le Beulle
le Charny
Corne
Pré Bouillet
le Replat
Sce captée
Rvoir
Rvoirs d'hydroc.
Centre équestre
Baraty
les Champs Ronds
la Bugne
Rnes
Col du Sac
la Rasse
les Soles
Stele
Farges
Ruisseau des Petrailles
le Pré Neuf
Ruisseau de Montet
les Craz
les Poses
Airans
Asserans
Bellegarde
Chalet du Sac
Pré Cusin
Telleski des Frasses
Balcon du Lemon
GR
D 684 a
D 76
D 884
France métr.
Lyon
Geneva
Annecy
St-Etienne
Echelle 1 : 17.061
0
200 m
IGN