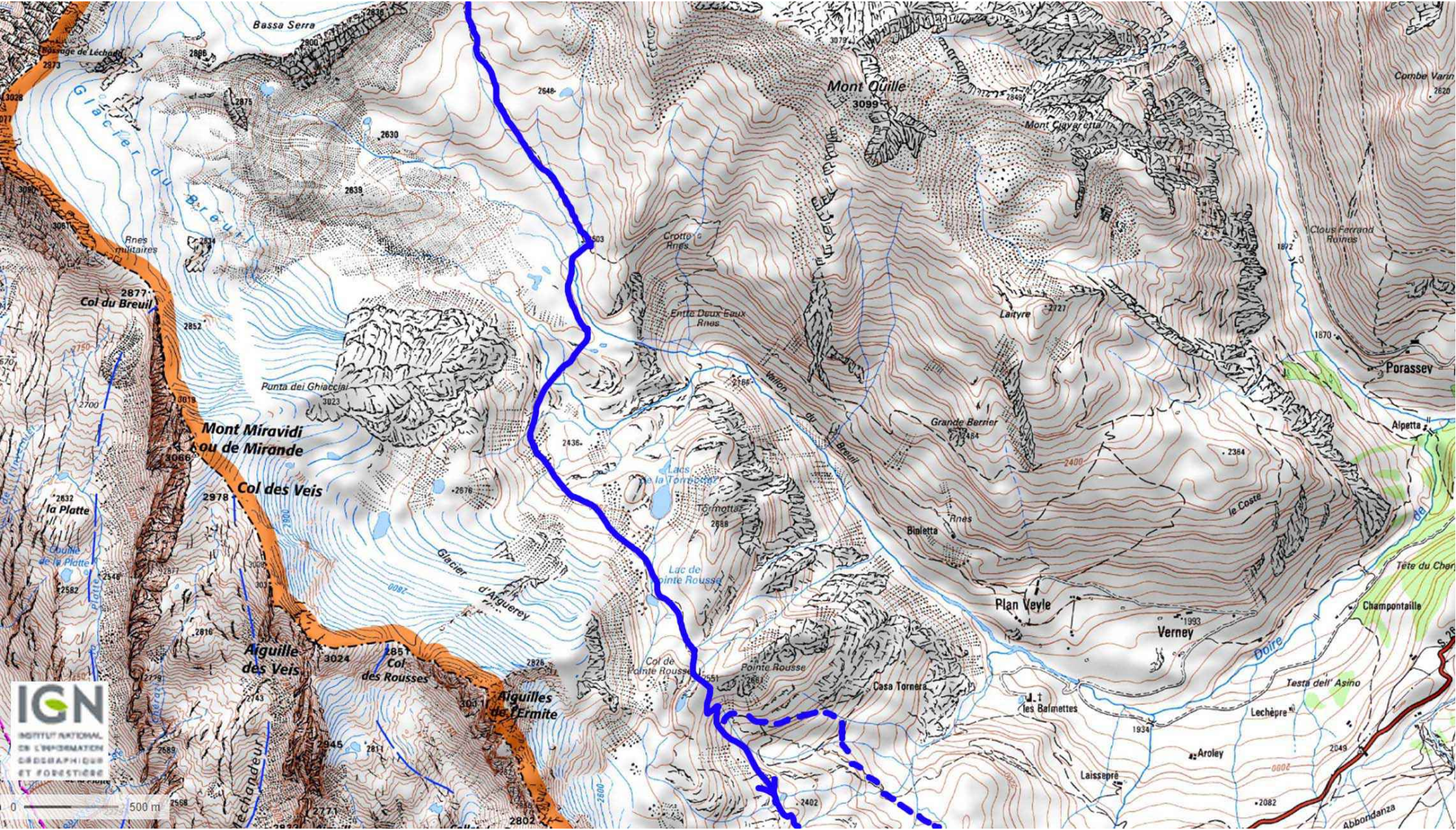


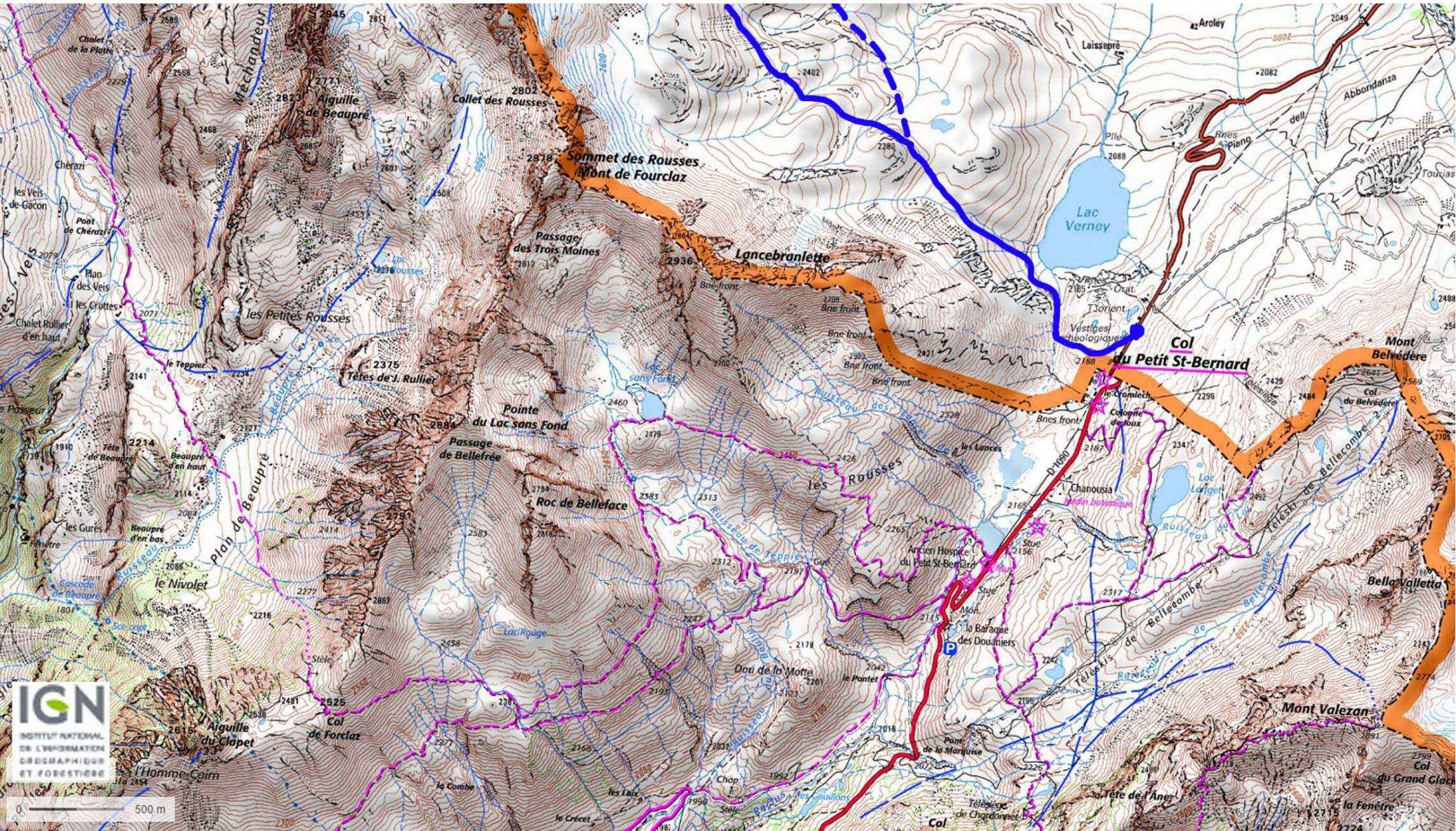
IGN
INSTITUT NATIONAL
DE L'INFORMATION
GÉOGRAPHIQUE
ET FORESTIÈRE

0 500 m



IGN
INSTITUT NATIONAL
DE L'INFORMATION
GEOGRAPHIQUE
ET FORESTIERE

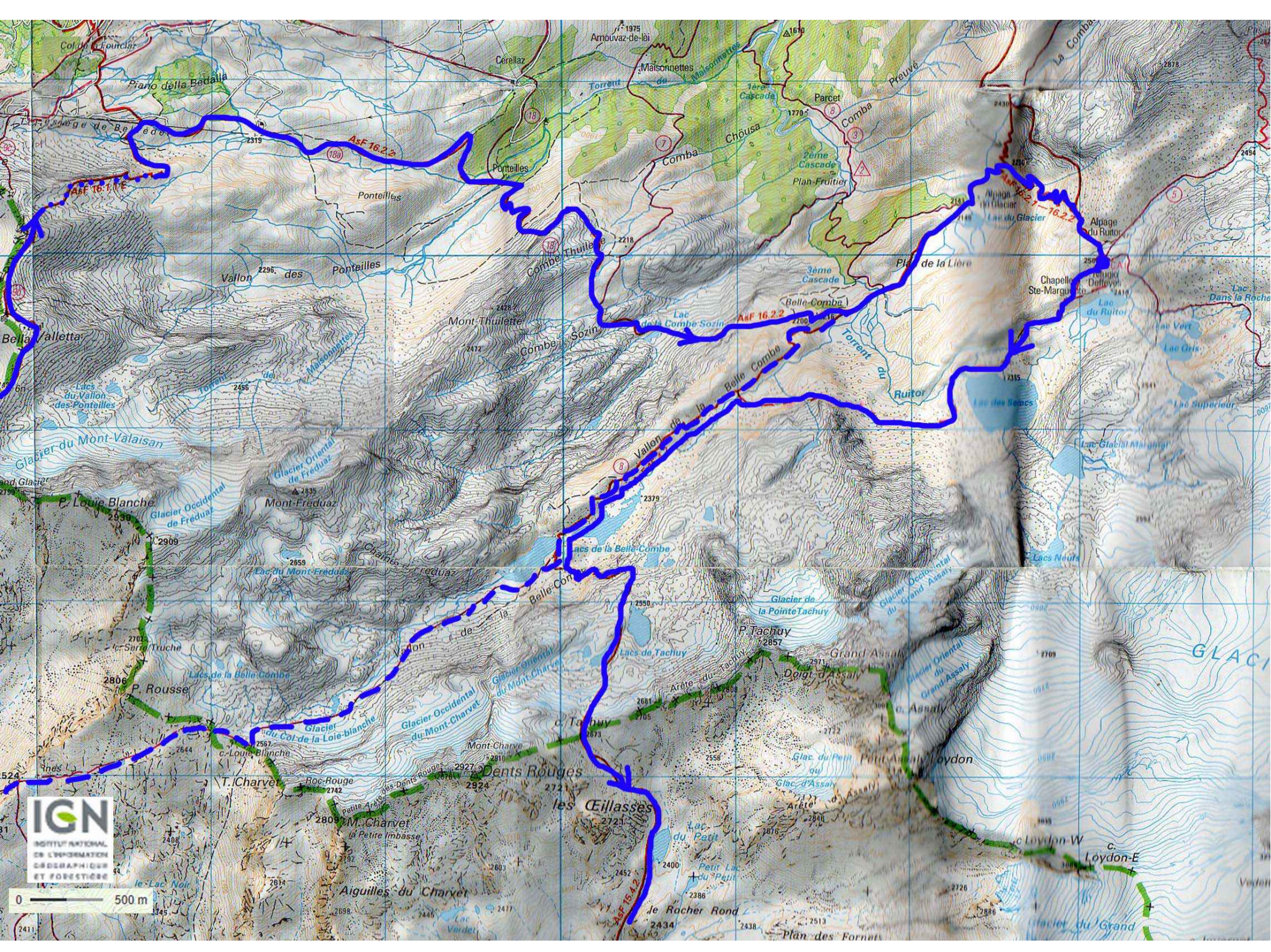
0 500 m





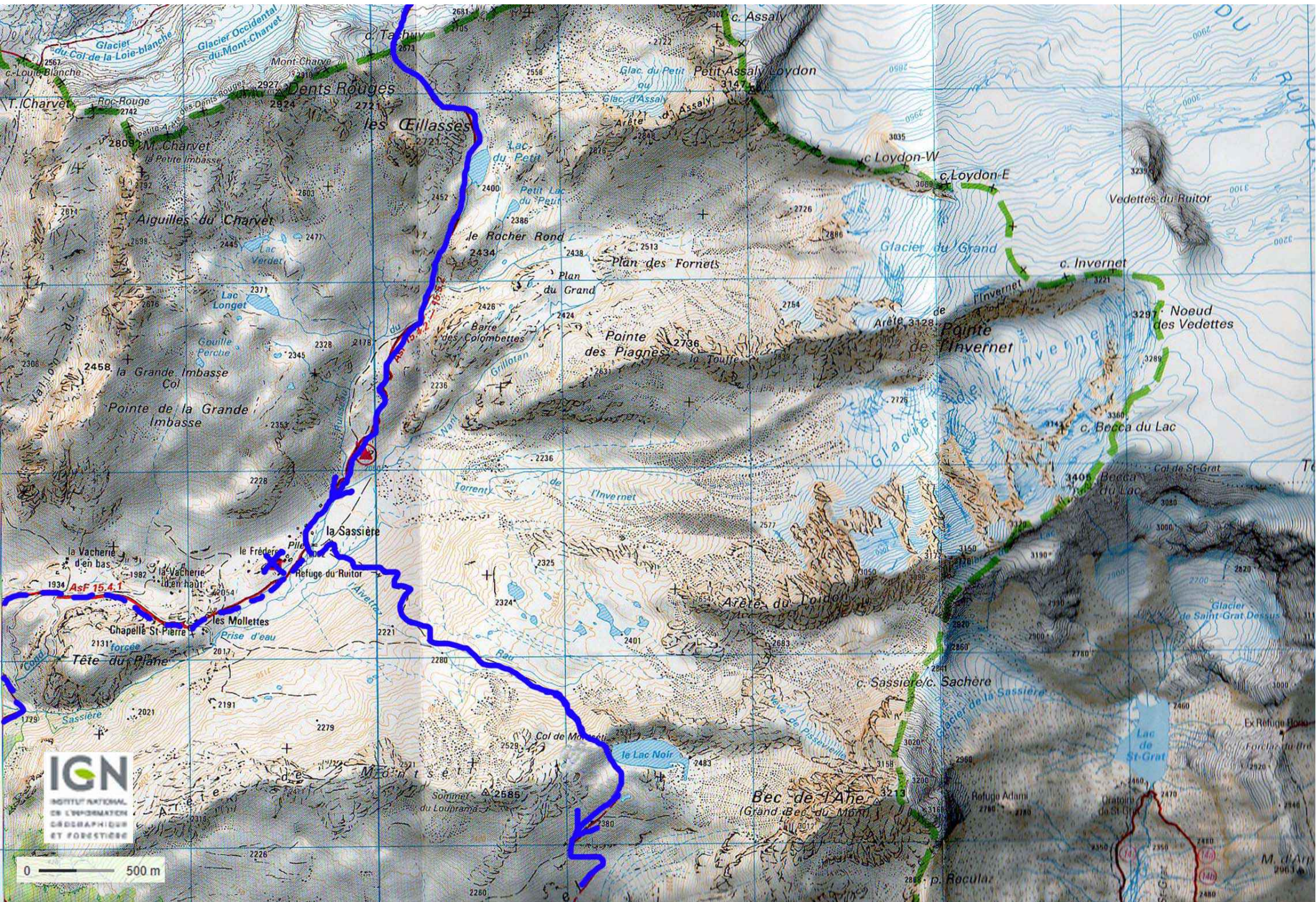
IGN
INSTITUT NATIONAL
DE L'INFORMA-
TIQUE GÉOMATIQUE
ET FORESTIÈRE

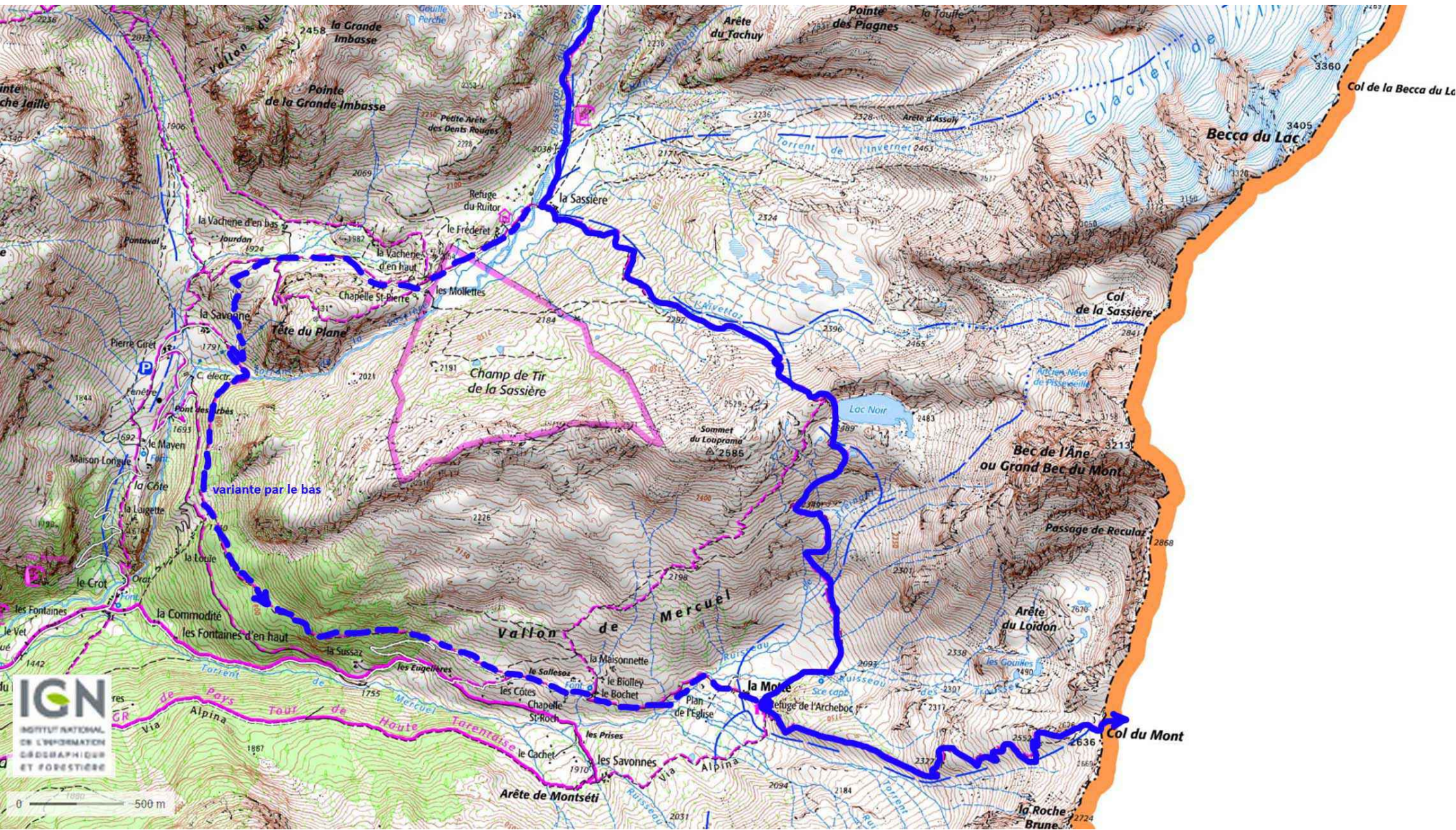
0 ————— 500 m



IGN
INSTITUT NATIONAL
DE L'INFORMATION
GÉOGRAPHIQUE
ET FORESTIÈRE

0 500 m

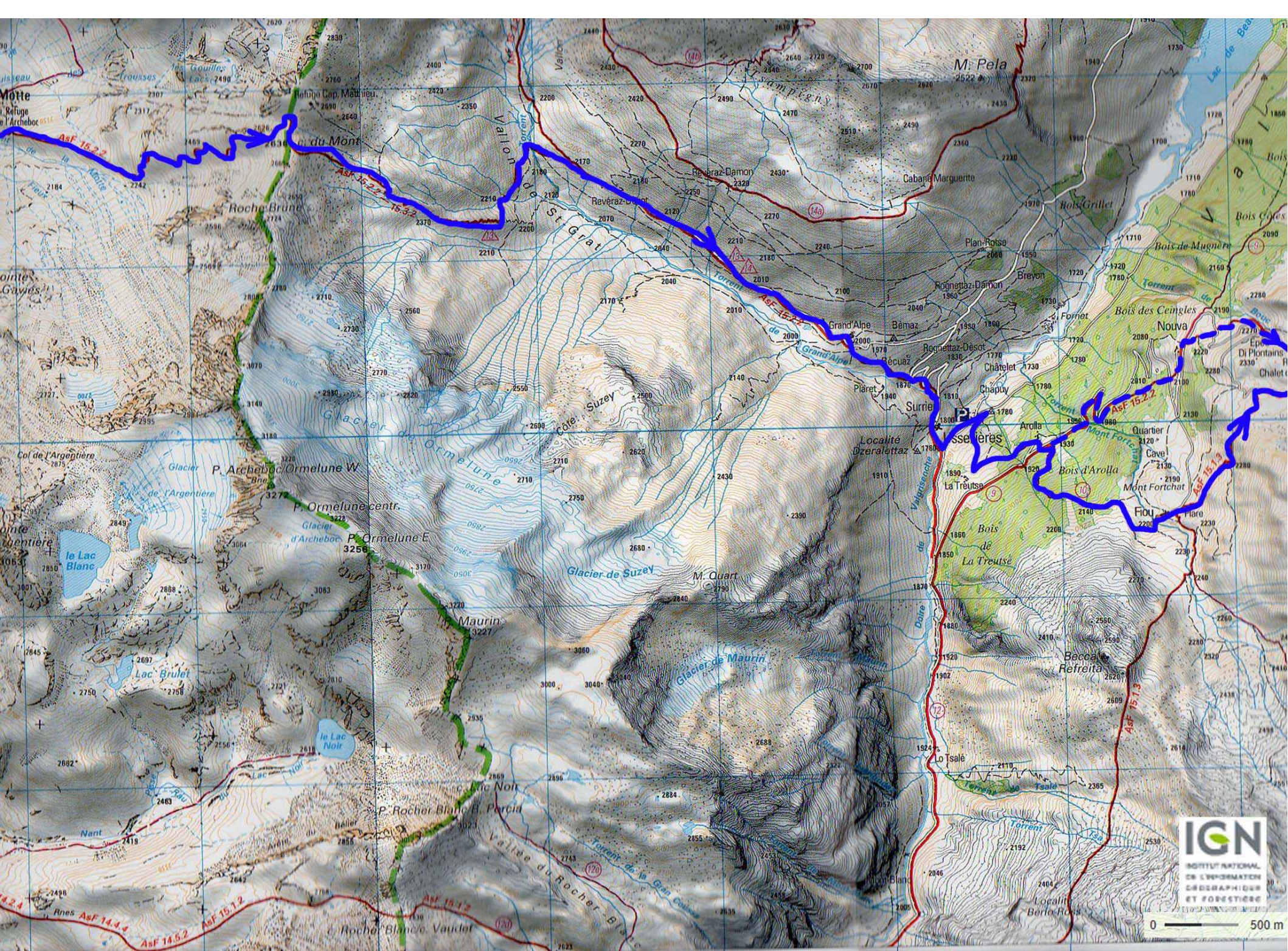


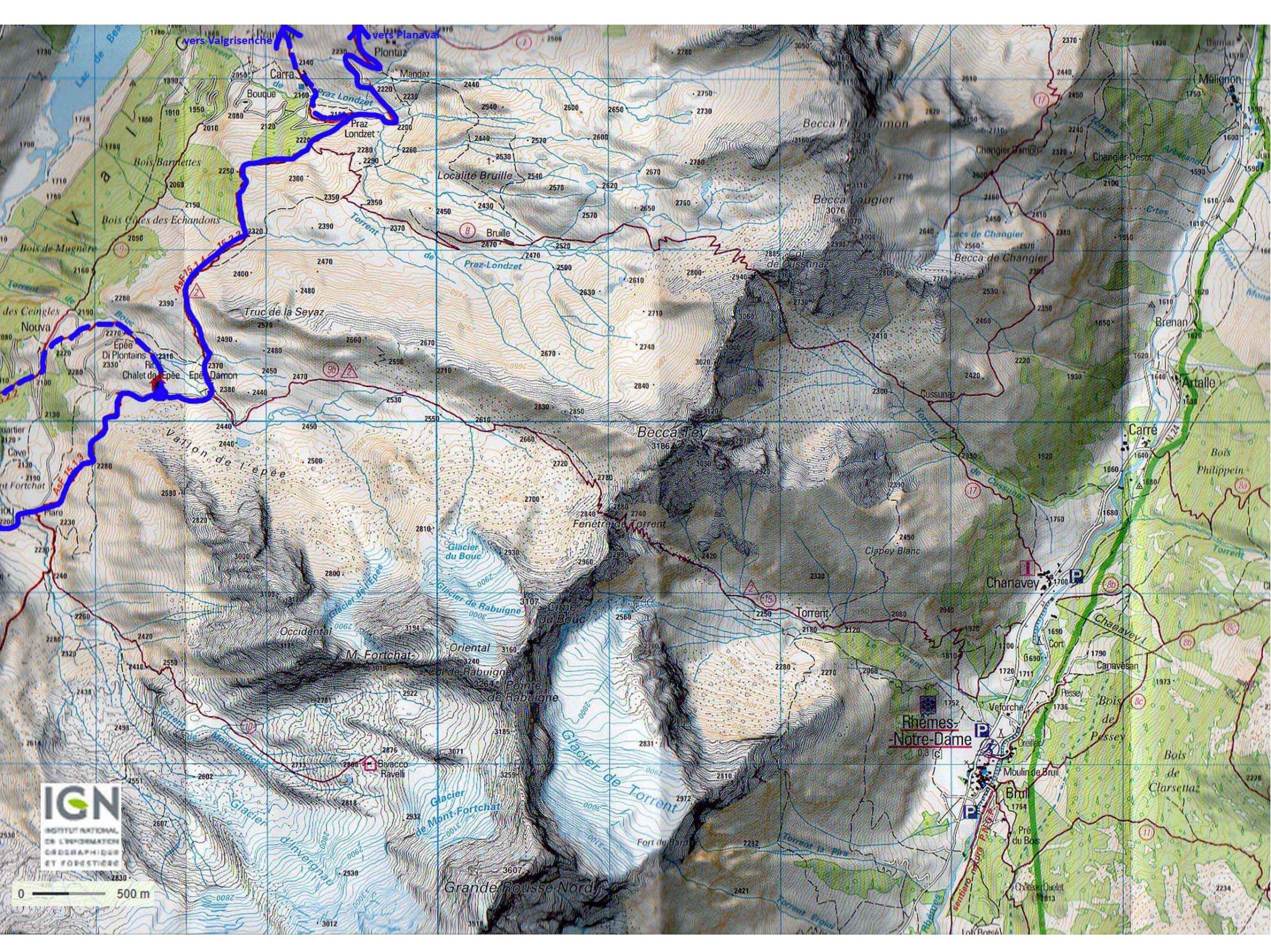


variante par le bas

IGN
INSTITUT NATIONAL
DE L'INFORMATION
GÉOGRAPHIQUE
ET FORESTIÈRE

0 500 m





vers Valgrisenche

vers Planaval

Carra

Praz-Londzet

Localité Bruille

Becca de Damon

Becca de Chaugier

Becca de Cussinaz

Becca de Chaugier

Truc de la Seyaz

Becca de Fey

Glacier du Bouc

Glacier de Rabuigne

Fenêtre du torrent

Chanavey

Rhêmes-Notre-Dame

M. Fortchat

Glacier de Mont-Fortchat

Glacier de l'épée

Glacier de Mont-Fortchat

Glacier de l'épée

Glacier de Mont-Fortchat

Glacier de l'épée

Glacier de Mont-Fortchat

Glacier de l'épée

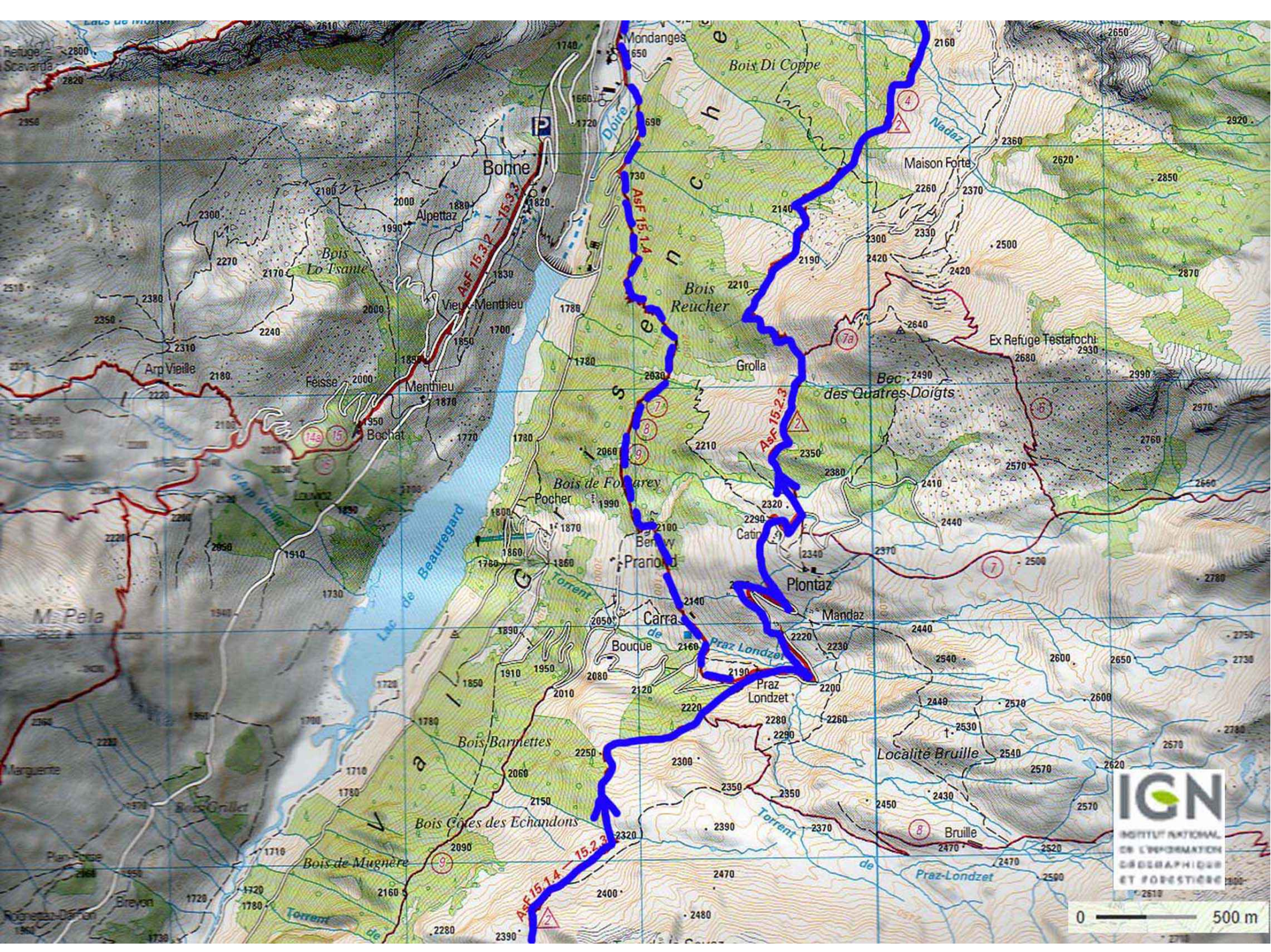
Glacier de Mont-Fortchat

Glacier de l'épée

Glacier de Mont-Fortchat

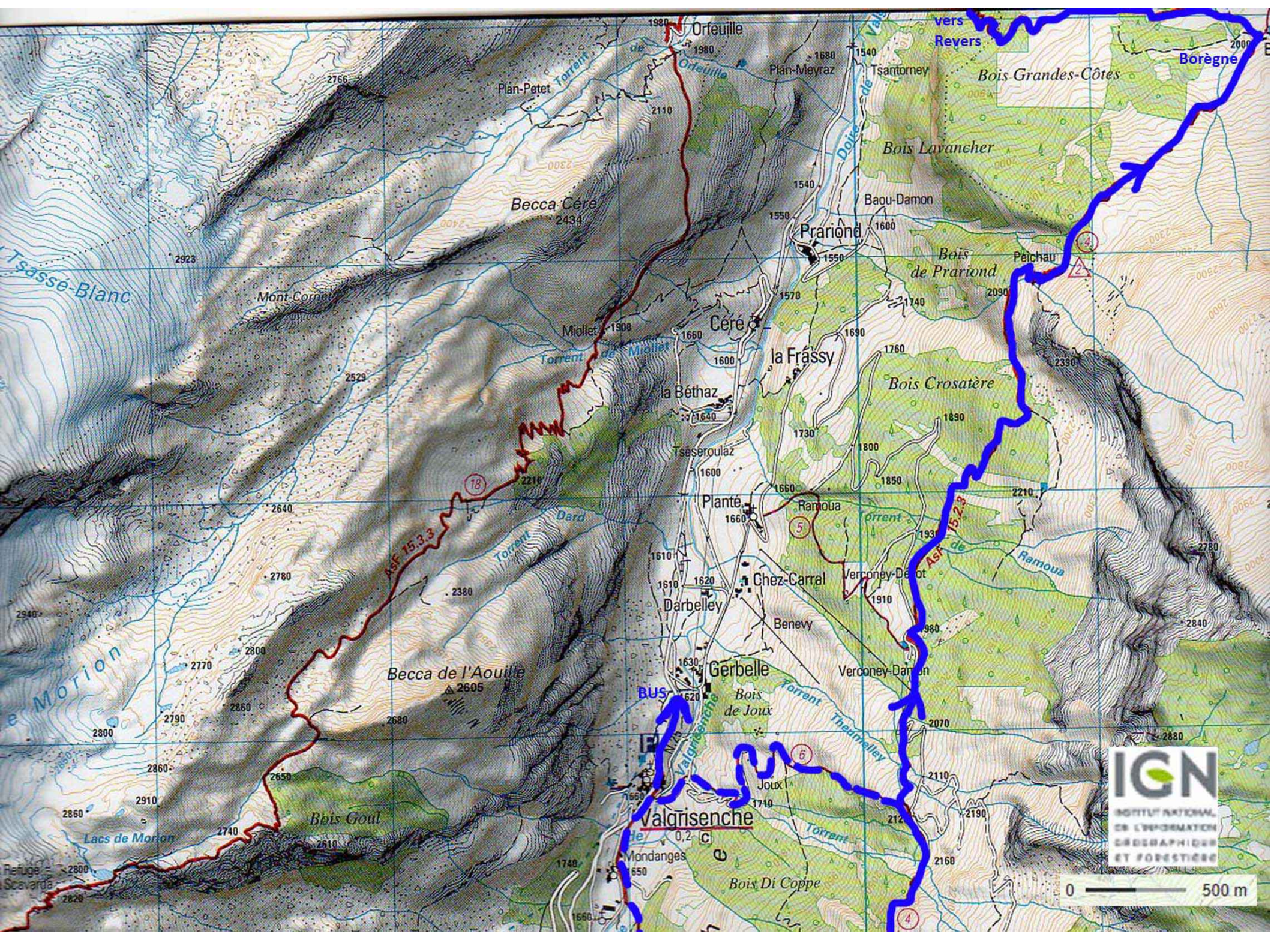
IGN
INSTITUT NATIONAL
DE L'INFORMATION
GÉOGRAPHIQUE
ET FORESTIÈRE

0 500 m



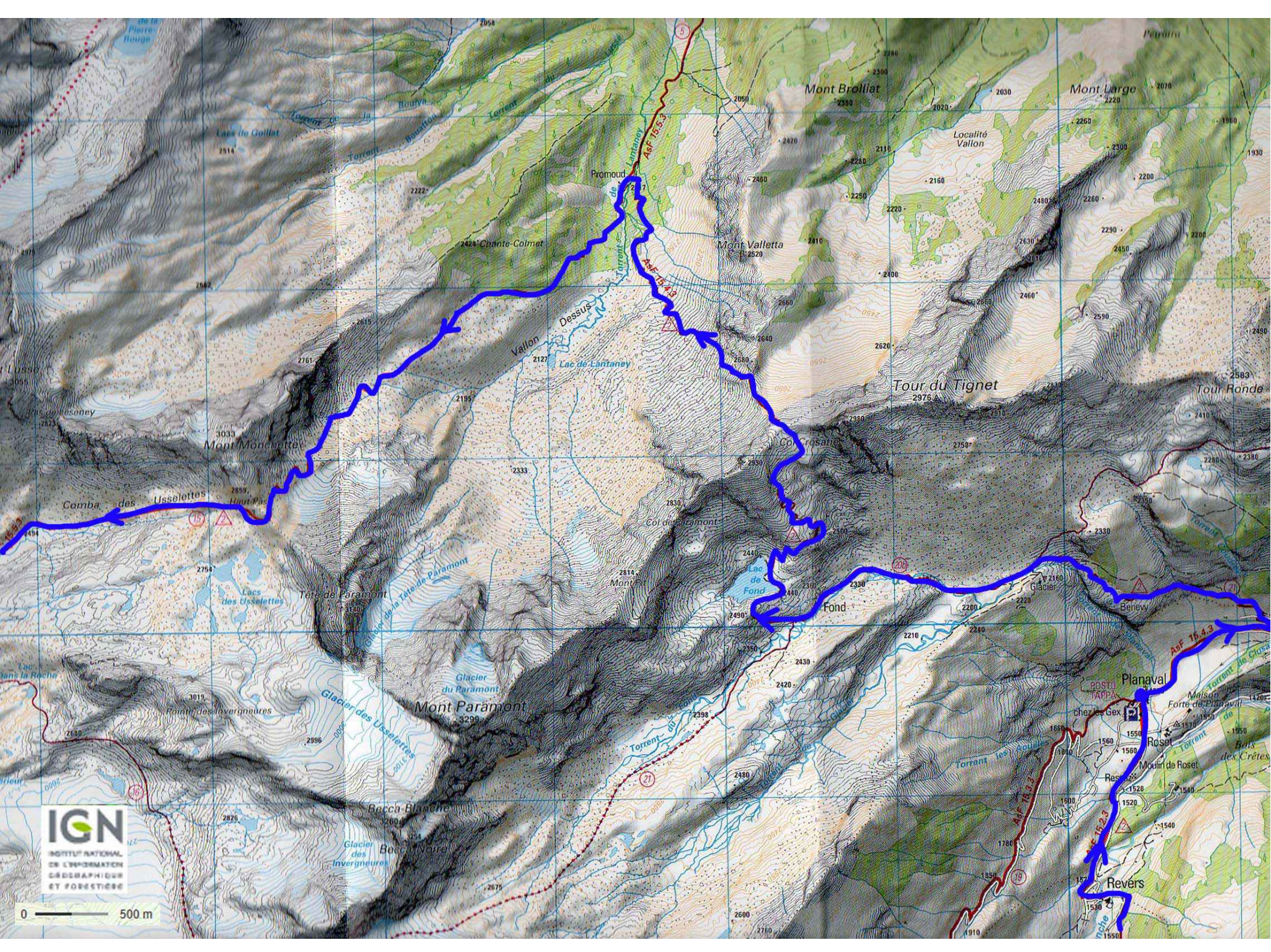
IGN
INSTITUT NATIONAL
DE L'INFORMATION
GÉOGRAPHIQUE
ET FORESTIÈRE

0 500 m



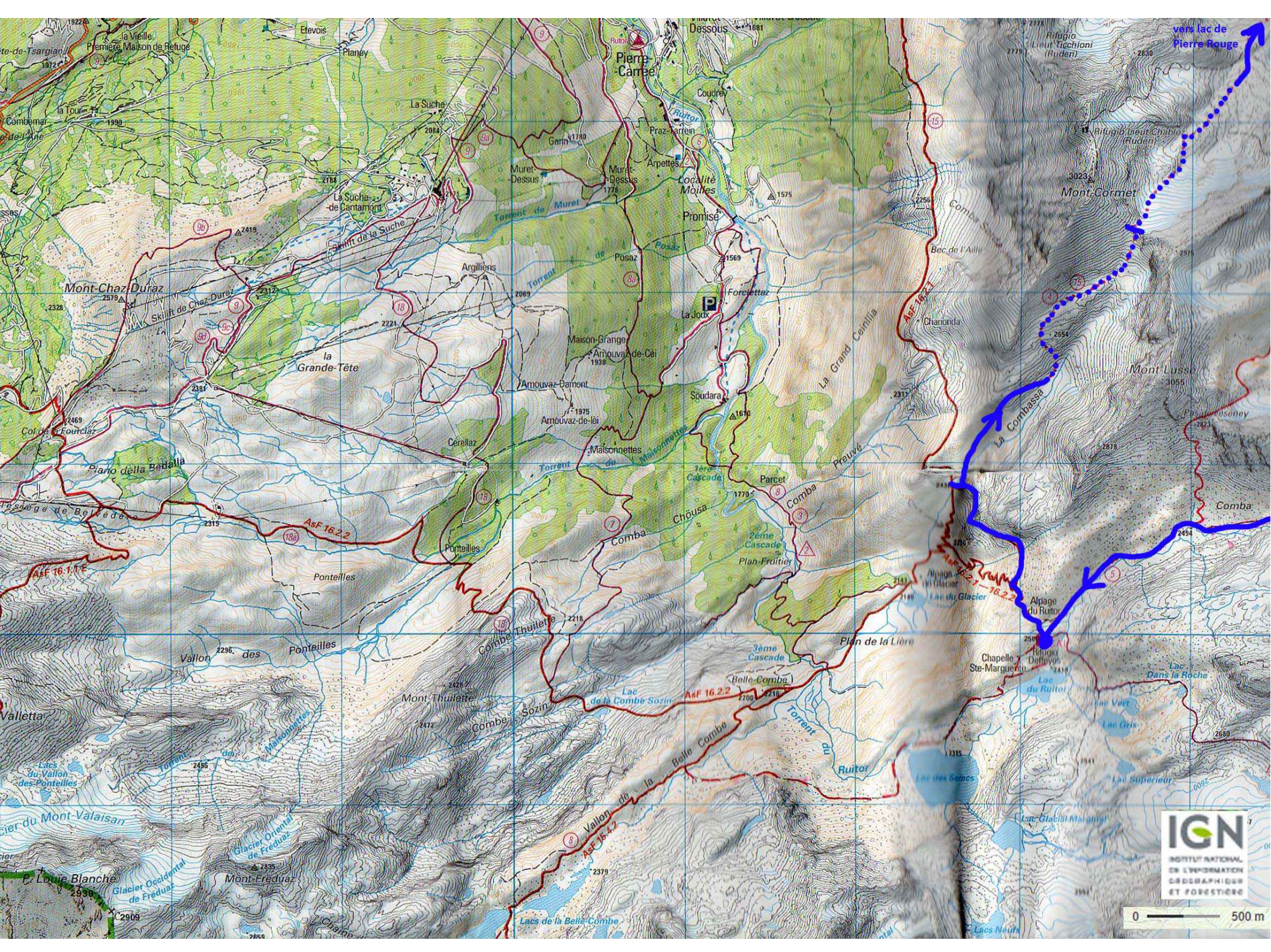
IGN
INSTITUT NATIONAL
DE L'INFORMATION
GÉOGRAPHIQUE
ET FORESTIÈRE

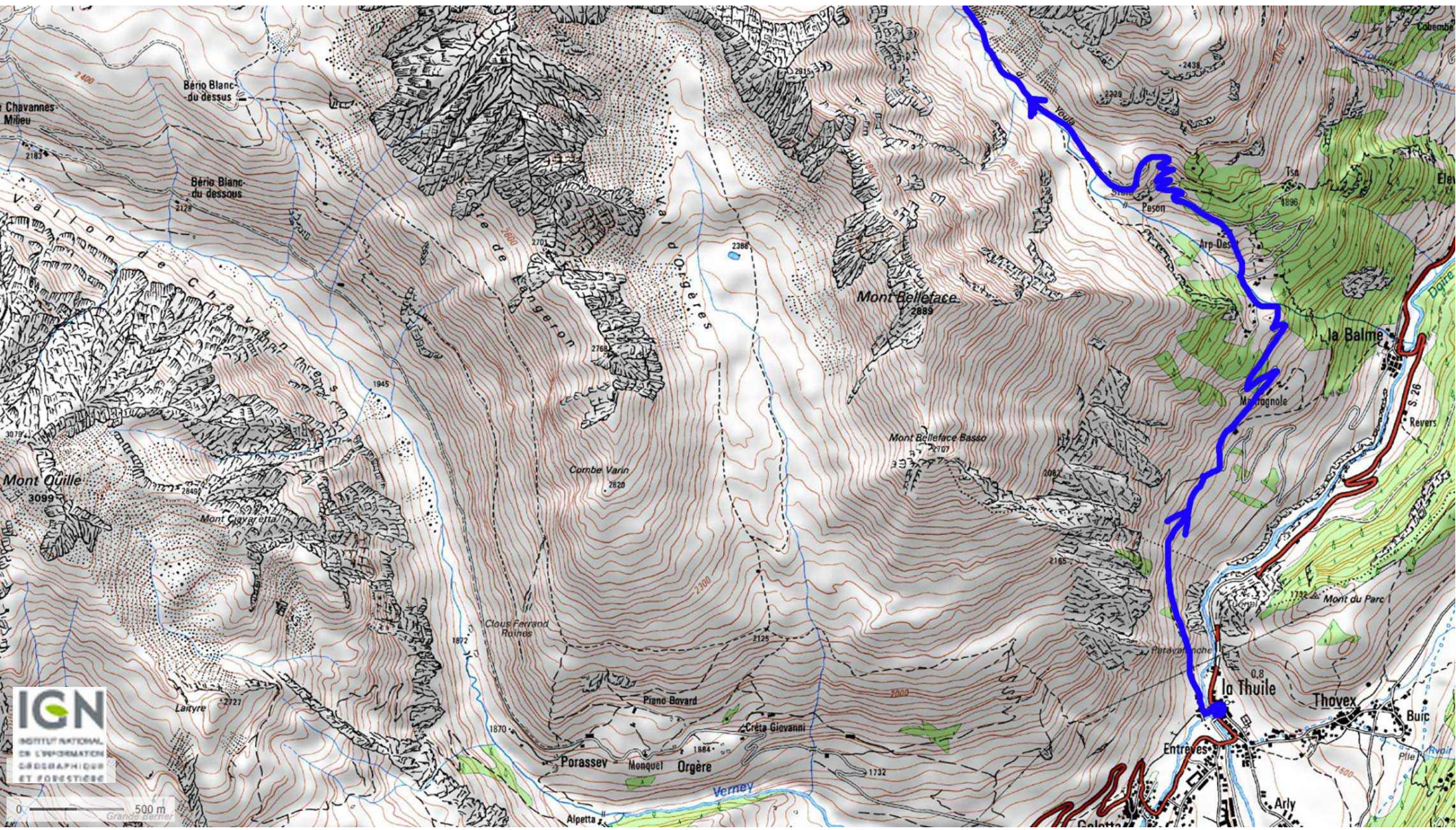
0 ————— 500 m



IGN
INSTITUT NATIONAL
DE L'INFORMATION
GÉOGRAPHIQUE
ET FORESTIÈRE

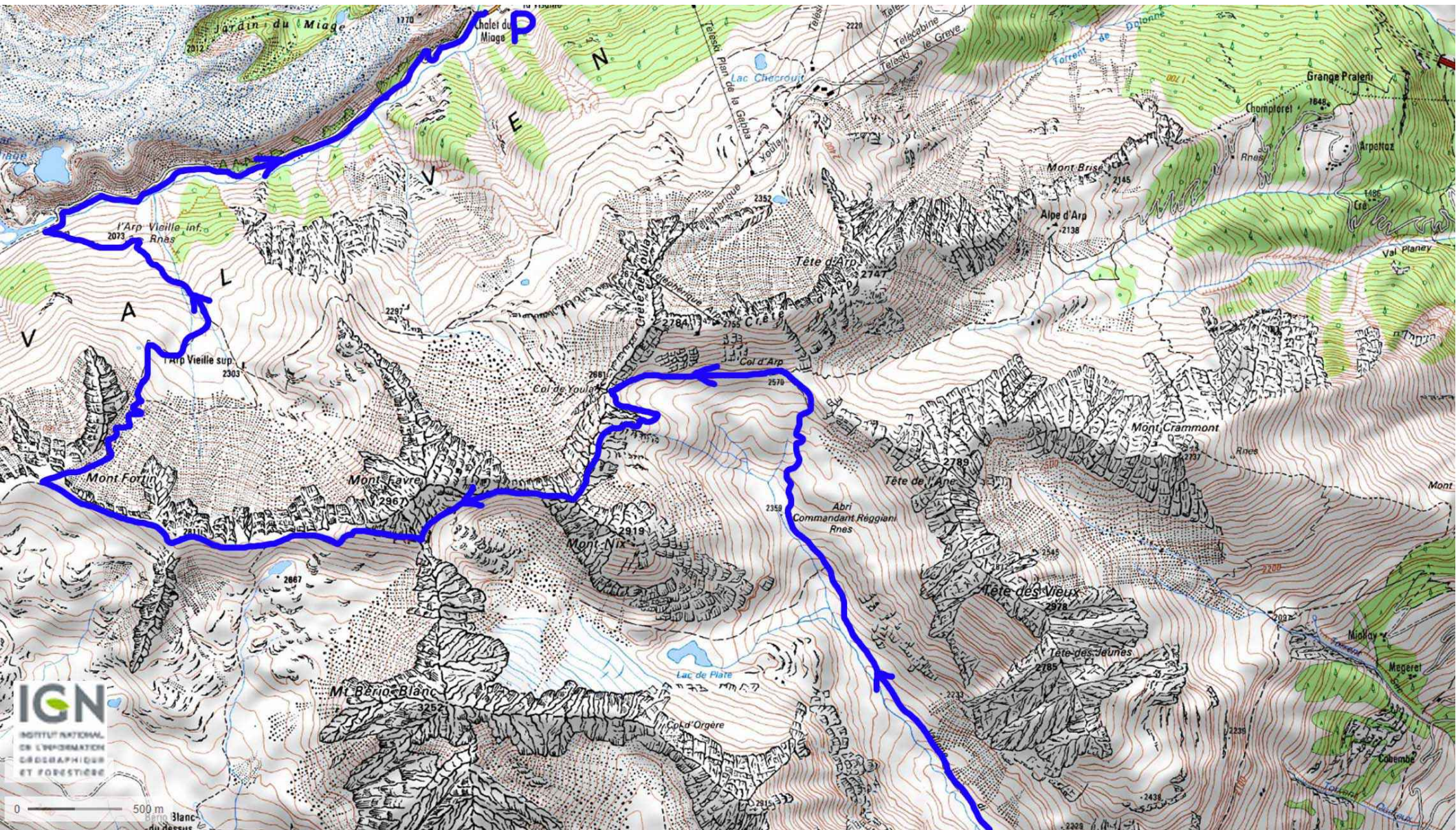
0 500 m





IGN
INSTITUT NATIONAL
DE L'INFORMATION
GEOGRAPHIQUE
ET FORESTIERE

0 500 m
Grandes échelles



IGN
INSTITUT NATIONAL
DE L'INFORMATION
GÉOGRAPHIQUE
ET FORESTIÈRE

0 500 m
Blanc
du Réseau