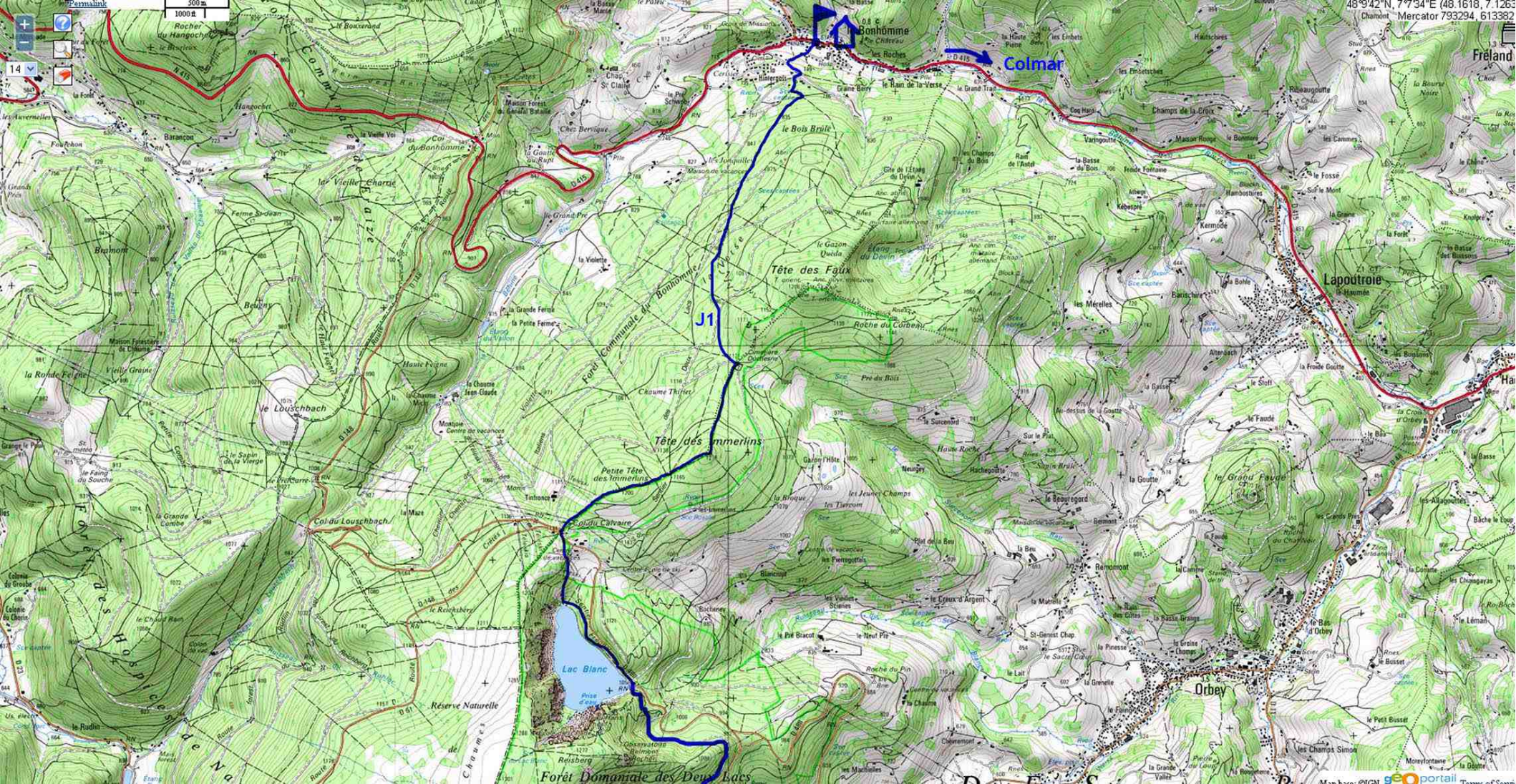
Permalink
500 m
1000 ft
14
48°9'42"N, 7°7'34"E (48.1618, 7.1263)
Chamont Mercator 793294, 613382
Bonhomme
Colmar
Freland
Lapoutroie
Orbey
J1
Tête des Faux
Tête des Immerlins
Petite Tête des Immerlins
Lac Blanc
Forêt Domaniale des Deux Lacs
Réserve Naturelle
Le Louschbach
Col du Calvaire
Col du Louschbach
Hangochet
Rocher du Hangochet
Barançon
Bramont
Beuny
Le Bois Brûlé
Les Mérelles
Kermode
Champs de la Croix
Ribeaugoutte
Haute Pierre
Le Grand Faudé
Le Faudé
Le Beauregard
Remomont
Le Creux d'Argent
Le Bas d'Orbey
Les Chamos Simon
Morsyfontaine
Map base: ©IGN geoportail Terms of Service

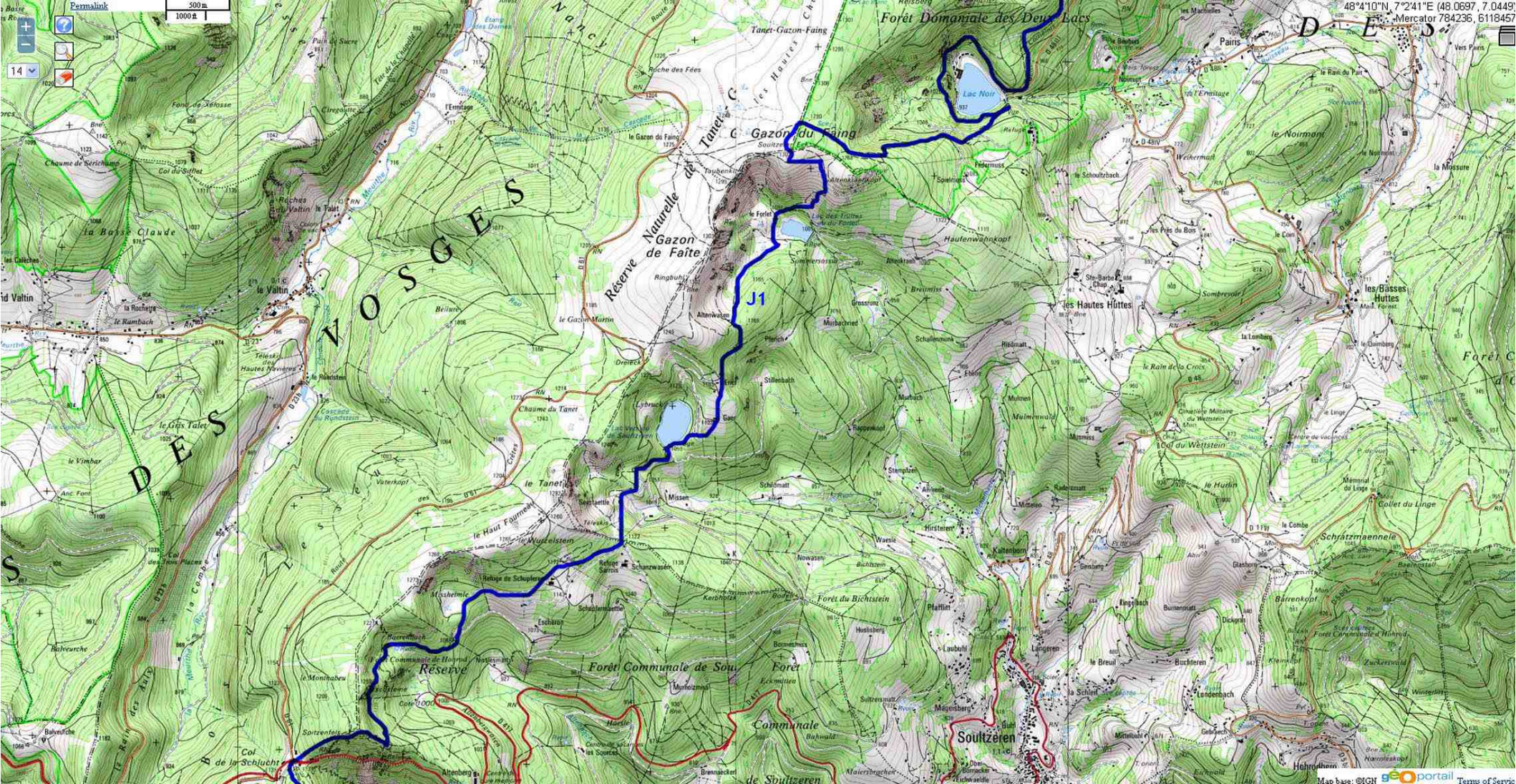
Permalink
300 m
1000 ft
14
48°4'10"N, 7°2'41"E (48.0697, 7.0449)
Mercator 784236, 6118457
Forêt Domaniale des Deux Lacs
Lac Noir
Gazon du Faing
Réserve Naturelle de Tanet-Gazon-Faing
Gazon de Faîte
J1
VOSGES
DES
le Valtin
la Basse Claude
Chaume de Sérichamp
Chaume du Tanet
le Tanet
le Haut Fourneau
le Wuzelstein
Refuge de Schupleren
Forêt Communale de Soultzeren
Forêt du Bichtstein
Soultzeren
les Hautes Huttes
les Basses Huttes
Pairis
le Noirmont
Col de la Schlucht
Map base: ©IGN
geoportail
Terms of Servic

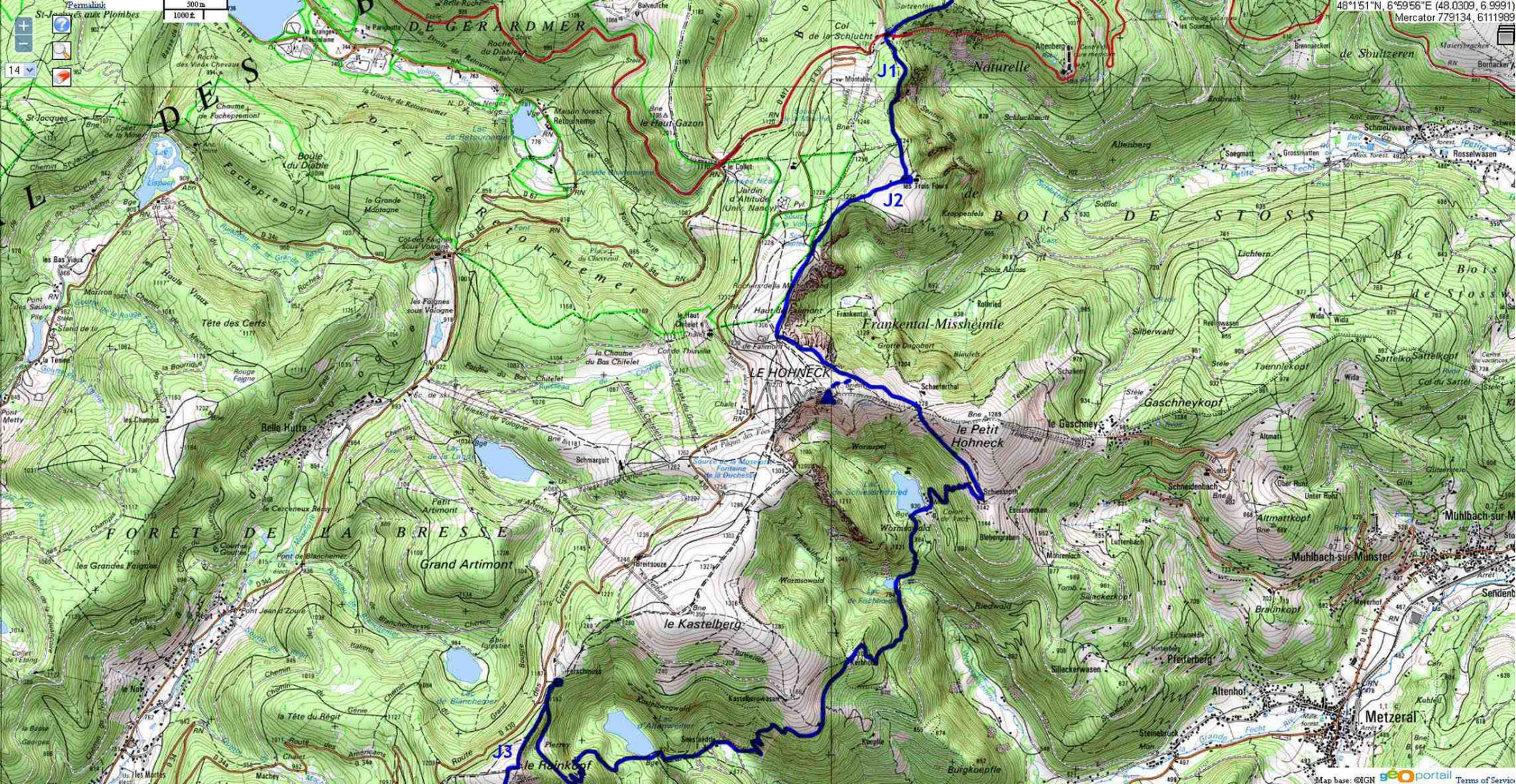
Permalink
500 m
1000 ft
14
48°1'51"N, 6°59'56"E (48.0309, 6.9991)
Mercator 779134, 6111989
J1
J2
J3
LE HOHNECK
le Petit Hohneck
Frankental-Misshéimle
Naturelle
Col de la Schlucht
Les Trois Fours
le Haut Gazon
le Collet
Jardin d'Altitude (Univ. Nancy)
Col de Fahmont
Col des Feignes sous Valogne
Boule du Diable
Fachepremont
Forêt de Retournemer
Lac de Retournemer
Maison forestière Retournemer
Tête des Cerfs
Belle Hutte
Schmargult
Grand Artimont
Petit Artimont
le Kastelberg
le Gaschney
Gaschneykopf
Taennlekopf
Sattelkopf
Col du Sattel
Altenberg
Rothried
Silberwald
Schweisthal
Schweisroth
Essisrunkopf
Schneidenbach
Altmattkopf
Braunkopf
Pfeiferberg
Altenhof
Metzeral
Muhlbach-sur-Munster
Rosselwasen
Schmelzwasen
Saegmatt
Grossmatten
Lichtern
Bois de Stoss
Forêt de la Bresse
Forêt de Gérardmer
Forêt de Stoss
Forêt de Schoubroeck
Forêt de Sibuet
Forêt de Sultzeren
Map base: ©IGN
Terms of Service

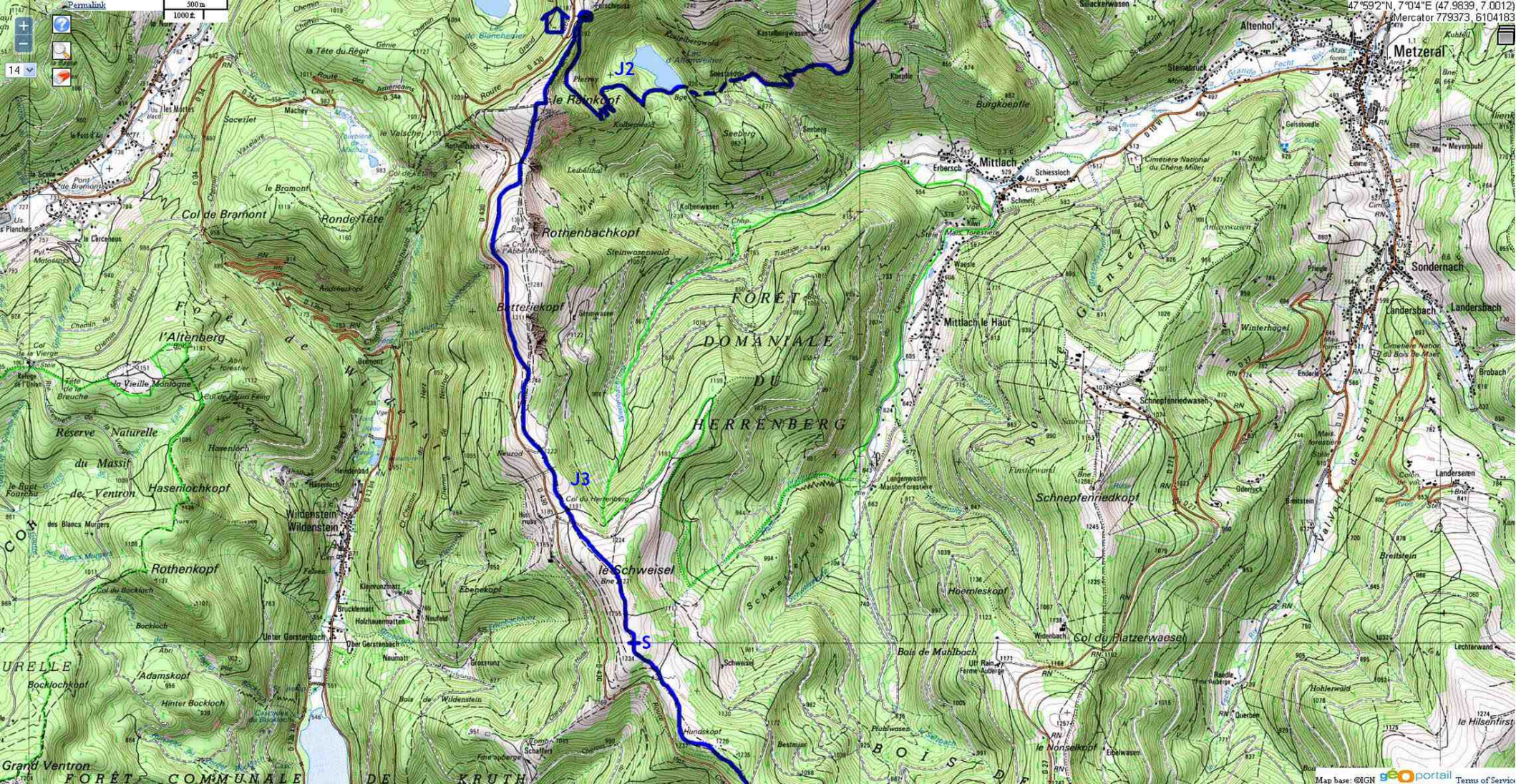
Permalink
500 m
1000 ft
14
47°59'2"N, 7°0'4"E (47.9839, 7.0012)
Mercator 779373, 6104183
J2
le Rainkopf
Rothenbachkopf
Batteriekopf
J3
le Schweisel
S
Col de Bramont
Ronde Tête
l'Altenberg
Réserve Naturelle
du Massif
de Ventron
Haseniochkopf
Rothenkopf
Adamskopf
Bocklochkopf
Grand Ventron
FORÊT
DOMANIALE
DU
HERRENBERG
Wildenstein
Mittlach
Mittlach le Haut
Sondernach
Metzeral
Altenhof
Schneptenriedkopf
Hoemleskopf
Col du Platzerwaesel
Bois de Muhlbach
le Nonselkopf
Burgkoepfle
Schiessloch
Erbersch
Landersbach
Brobach
Landerseren
Breitstein
Hohlerwald
le Hilsenfirst
Schneptenriedwasen
Winterhagel
Geissboedle
Meyersbuhl
Steinabruck
Kuhlen
Map base: ©IGN
geoportail
Terms of Servic

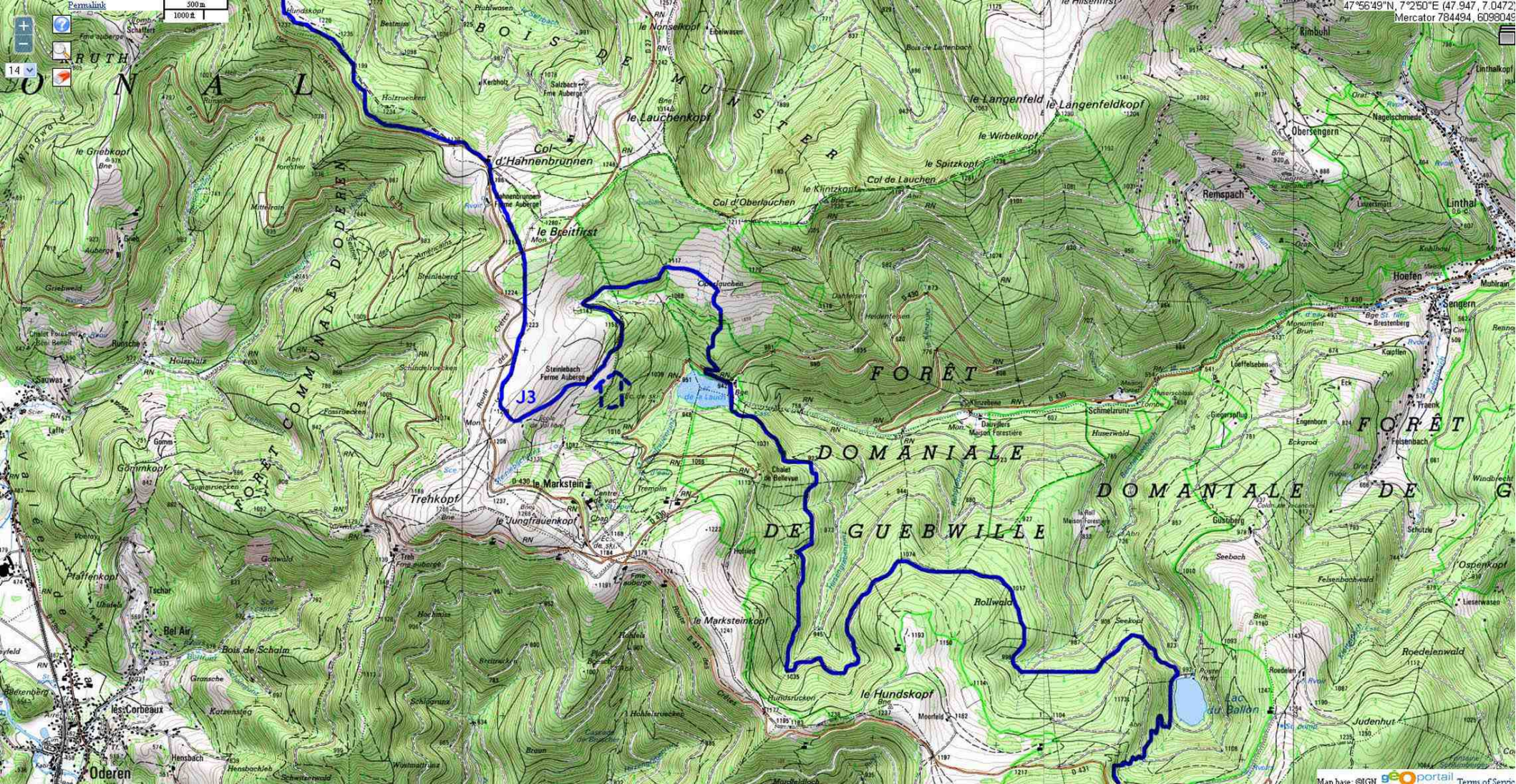
Permalink
500 m
1000 ft
14
47°56'49"N, 7°2'50"E (47.947, 7.0472
Mercator 784494, 6098049
BOIS DE MUNSTER
FORÊT DOMANIALE DE GUEBWILLE
FORÊT COMMUNALE D'ORBEY
le Gniebkopf
Col d'Hahnenbrunnen
le Lauchenkopf
le Langenfeld
le Langenfeldkopf
le Wirbelkopf
le Spitzkopf
Col de Lauchen
le Klintzkopf
Col d'Oberlauchen
le Breitfirst
Steinlebach Ferme Auberge
J3
le Markstein
Trehkopf
le Jungfrauenkopf
le Marksteinkopf
le Hundskopf
Rollwald
Lac du Ballon
Remspach
Obersengern
Linthal
Hoefen
Sengern
Kimbuhl
Gustberg
Roedelenwald
Judenhut
Bel Air
Bois de Schalm
les Corbeaux
Oderen

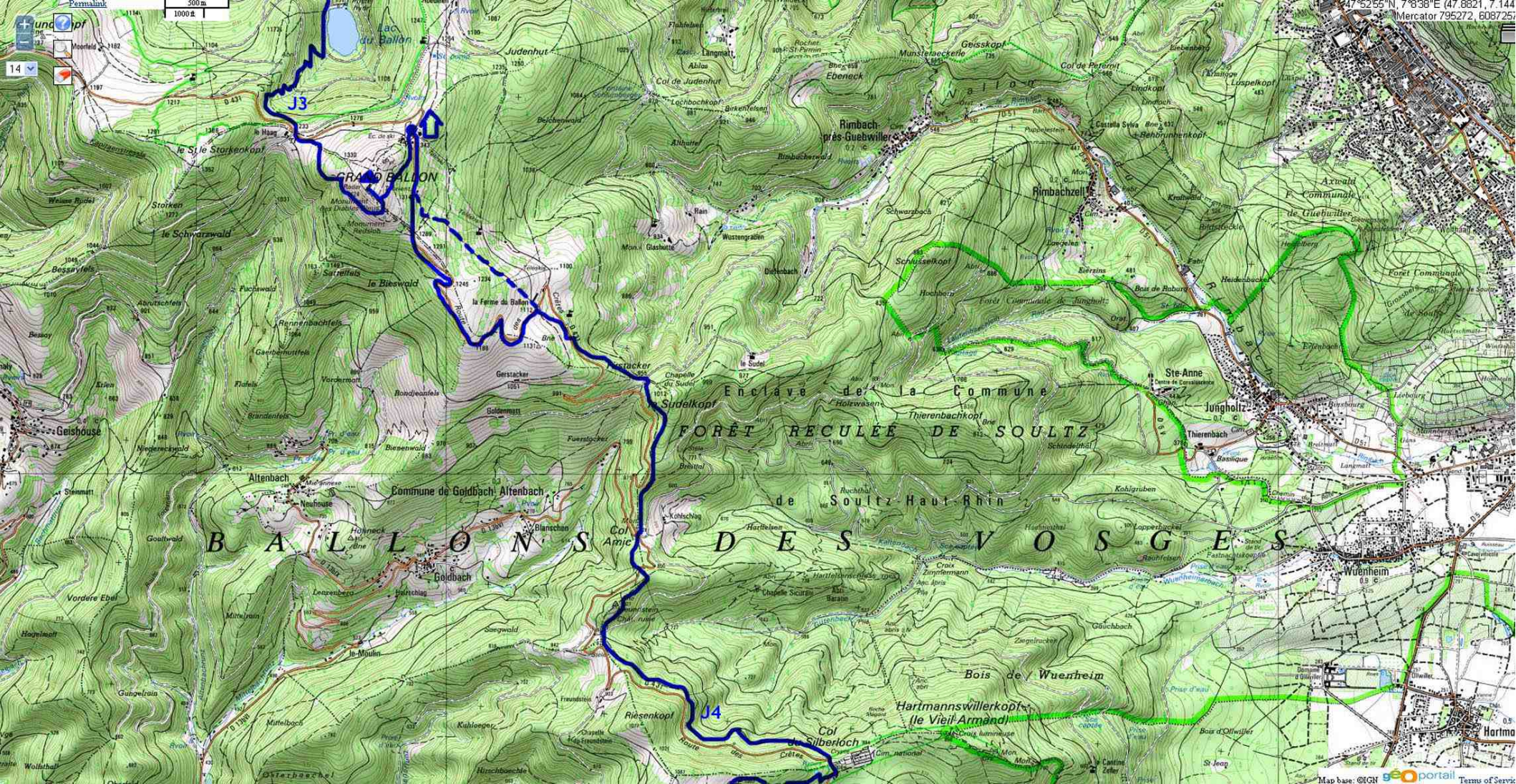
Permalink
500 m
1000 ft
47°52'55"N, 7°8'38"E (47.8821, 7.144
Mercator 795272, 6087252
J3
J4
Lac du Ballon
Judenhut
Langmatt
Col de Judenhut
Ebeneck
Munstelaeckerle
Geisskopf
Col de Peternit
Clockopf
Luspelkopf
Rimbach-près-Guebwiller
Rimbachzell
Castella Selva
Behrunnenkopf
le St le Storkenkopf
le Haag
GRAND BALLON
Monument Reitstein
Monument des Diables
le Schwarzwald
Stoirken
Weisse Rudel
Bessayfels
Sattelfels
le Bieswald
Fuchswald
Rennenbachfels
Gantbernuttfels
Vordermatt
Bondjeanfels
Brandenfels
Flehfels
Erlein
Geishouse
Niederreckwald
Altenbach
Neuhouse
Stemmatt
Commune de Goldbach-Altenbach
Blanschen
Hohneck
Goldbach
Goultwald
Vordere Ebel
Hogelwolf
Gungelrain
Mittelrain
Mittelbach
Le Moulin
Saegwald
Leazenberg
Kuhloeger
Hirschboechle
Osterbaechel
Wolfsthal
Riesenkopf
Freundstein
Chapelle Ste Freundstein
Col de Silberloch
Hartmannswillerkopf (le Vieil Armand)
Bois de Wuenheim
Wuenheimerbach
Wuenheim
Bois d'Ollwiller
Ollwiller
Hartmannswiller
Gaschbach
Ziegelruckel
Croix Zimmermann
Chapelle Sicurdin
Hartfelsen
Hartfelsenschlucht
Kohlschlag
Kohlgruben
Lapperbuckel
Rauhfelsen
Fastnachtskopfle
Ruchthal
Hochwiesthal
Col Amic
Altenstein
Chal. ruine
Kellenbach
Ruisseau
Ste-Anne
Centre de Convalescence
Jungholtz
Thierenbach
Basique
Thierenbachkopf
Schindelthal
Holewasen
Chapelle du Sudel
le Sudel
Gerstacker
Fuerstacker
Boldenmatt
Fuerstlocher
Biesenwald
Enclave de la Commune
FORÊT RECULÉE DE SOULTZ
de Soultz-Haut-Rhin
BALLONS DES VOSGES
Rimbach
Rimbacherwald
Rimbachtal
Rain
Wuestengraben
Glashutte
Diefenbach
Schwarzbach
Schwarzbach
Schluesselkopf
Hochbann
Forêt Communale de Jungholtz
Bierzins
Bois de Raburn
Heidenbacke
Forêt Communale de Soultz
Axwald Communale de Guebwiller
Kraftwald
Bittelsteckle
Loewjelen
Ecr. de ski
Monument Reitstein
Ferme du Ballon
Crêtes
Route des Crêtes
Cim. national
Cantine Zeller
Chapelle Ste Anne
Chapelle Ste Anne
Mon. Mons
Mon. Mons
Mon. Mons
Mon. Mons
Mon. Mons
Mon. Mons
Mon. Mons
Mon. Mons
Mon. Mons
Mon. Mons
Mon. Mons
Mon. Mons
Mon. Mons
Mon. Mons
Mon. Mons
Mon. Mons
Mon. Mons
Mon. Mons
Mon. Mons
Mon. Mons
Mon. Mons
Mon. Mons
Mon. Mons
Map base: ©IGN
géoportail
Terms of Servic

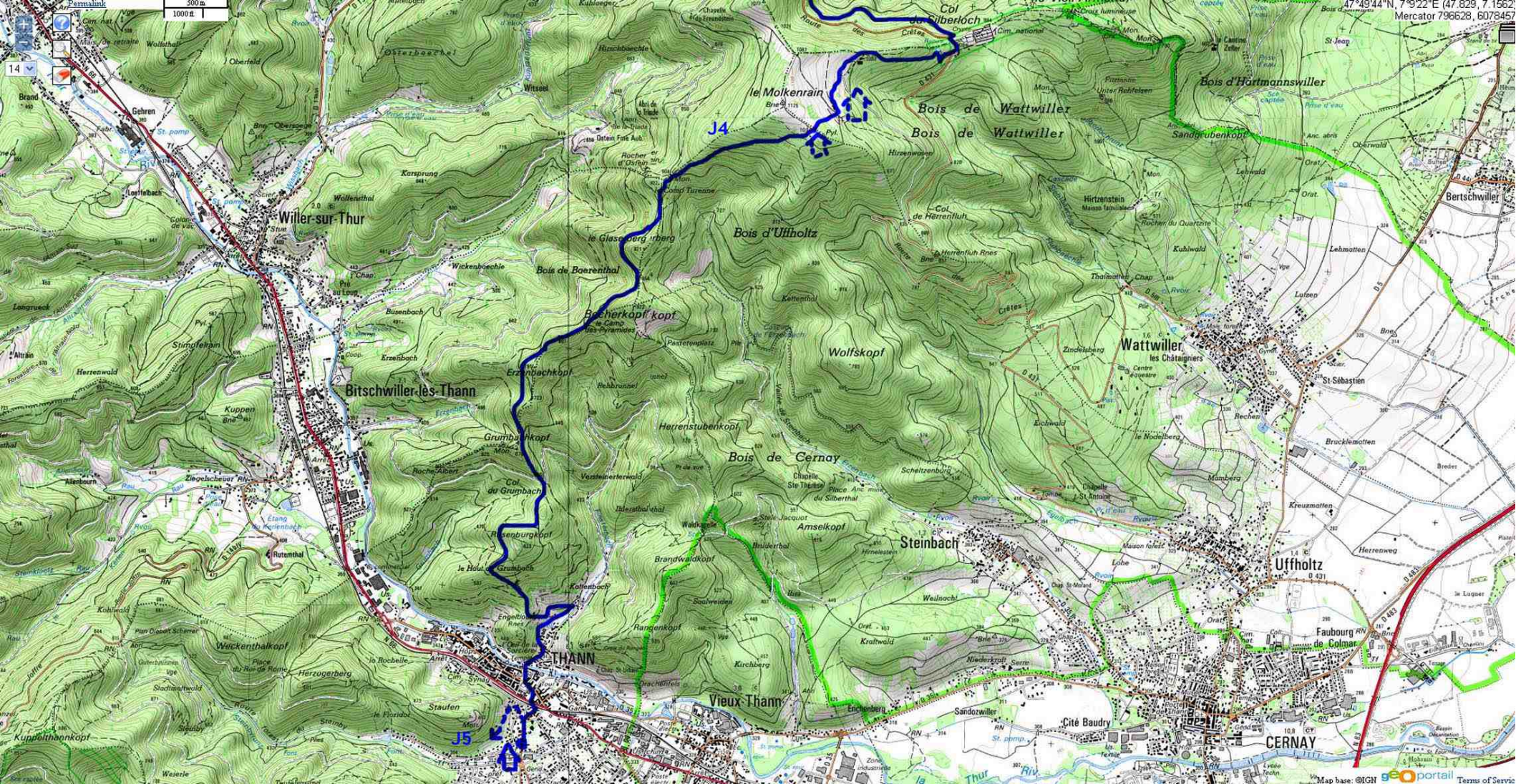
Permalink
500 m
1000 ft
14
47°49'44"N, 7°9'22"E (47.829, 7.1562
Mercator 796628, 6078457
Col du Silberloch
le Molkenrain
J4
Bois de Wattwiller
Bois de Wattwiller
Bois d'Hartmannswiller
Sandgrubenkopf
Bertschwiller
Gehren
Willer-sur-Thur
le Glasenberg
Bois d'Uffholtz
Bois de Boerenthal
Becherkopf kopf
Wolfskopf
Wattwiller
les Châtaigniers
St Sébastien
Bitschwiller-les-Thann
Erzenbachkopf
Herrenstubenkopf
Bois de Cernay
Grumbachkopf
Col du Grumbach
Amselkopf
Steinbach
Uffholtz
Rosenburgkopf
Brandwaldkopf
Faubourg de Colmar
THANN
Vieux-Thann
Cité Baudry
CERNAY
J5
Map base: ©IGN
geoportail
Terms of Servic

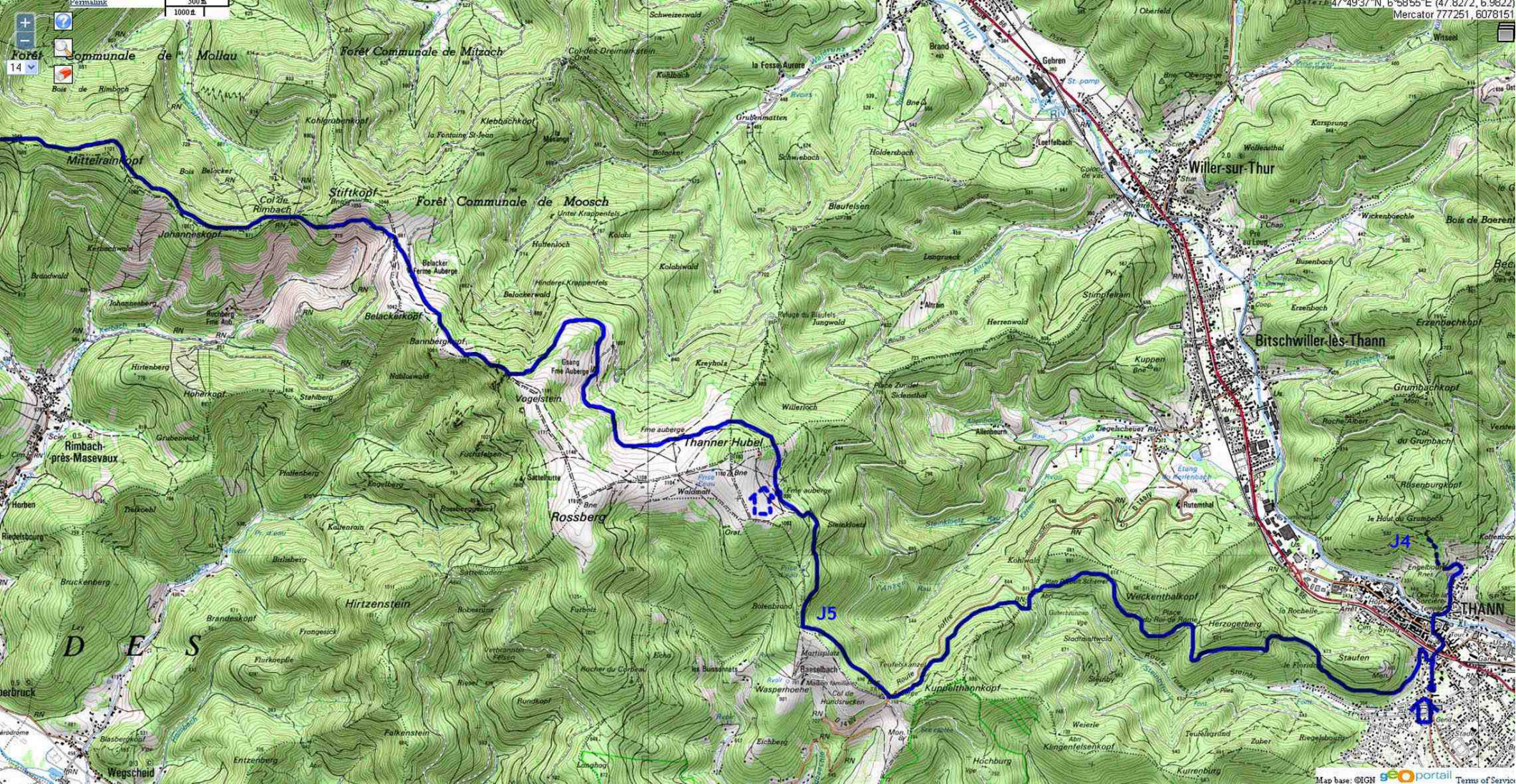
Permalink
500 m
1000 ft
47°49'37" N, 6°58'55" E (47.8272, 6.9822)
Mercator 777251, 6078151
14
Forêt Communale de Mollau
Forêt Communale de Mitzach
Forêt Communale de Moosch
Mittelrainkopf
Col de Rimbach
Stiftkopf
Johanneskopf
Belacker Ferme Auberge
Belackerkopf
Bannbergkopf
Vogelstein
Thanner Hubel
Rossberg
Rimbach-près-Masevaux
Hirtzenstein
Wasserhoehe
Kuppelthonkopf
Willer-sur-Thur
Bitschwiller-lès-Thann
THANN
Weckenthalkopf
Herzogerberg
Staufen
Grumbachkopf
Rüsenburgkopf
Wegscheid
J4
J5
Map base: ©IGN
Terms of Service

Permalink
500 m
1000 ft
47°49'5"N, 6°51'28"E (47.8183, 6.8578)
Mercator 763407, 6076680
J5
J6
Mulhouse
Haute Bers
Moyenne Bers
Mittelrainkopf
Stiftkopf
Johanneskopf
Col de Rimbach
Belackerkopf
Rimbach-près-Masevaux
Oberbruck
Dolleren
Sewen
Wegscheid
Kirchberg
Hirtzenstein
Riedelsbourg
Erimensbach
Harben
Tête des Charbonniers
Col des Charbonniers
Grand Neuweiher
Petit Neuweiher
le Gresson Moyen
Fme Auberge
le Gresson Haut
le Gresson Bas
Isenbach Refuge
Badenbach Fme Aub.
Lac d'Alfeld
Alfeld
Hirschenlandel
Hoellenwald
Kreuzlewald
Sumpfenkopf
Schoenenbuhl
Kreitland
Holschlag
Pleden
Strueth
Hehbuhl
Hecken
Am Berg
Schopfersberg
Holloch
Hunfels
le Hohenstein
Stiedel
Lerchenmatt
Kessler Acker
Neumatt
Hochkritt
Krebs
Graber
Holschlagkopf
le Schumpf
Aerodrome
Blasbergkopf
Falkenstein
Entzenberg
Eichstein
Luttersberg
Brandeskopf
Frongesuck
Flurkneepfle
Bruckenberg
Kalkenrain
Bulsberg
Thekeebl
Prallenberg
Engelberg
Grubenwald
Hirtenberg
Hoherkopf
Stahlberg
Langmatt
Kaltenbach
Gurne
Leimberg
Kiehberg
Boechelswald
Wustkopf
Boosberg
Kaltenbrunnen
Eichwald
Rothenberg
Hallhelberg
Hinterer Wald
Gustberg
Moyenne Bers
Basse Bers
Brauchwald
Kerbachwald
Bois Belacker
Riesenwald
Forêt Auberge
Les Grandes Tailles
Les Taillottes
Les Charbonniers
Colonie de vacances
la Goutte des Forges
Chalet Spier
la Petite Chaume
Tête du Moinschamp
Col de Morteville
Col de Ronde Tête
Ronde Tête
Rundkopf
Wasserfall
Neuberg
Baraque de Morteville
Roche du Gouffre
Belvédère Bukel
Ferme Auberge du Ballon
BALLON D'ALSACE
Hinteralfeld
Téleskis
Les Fagnes
le Chaumière
le Chalet Bonaparte
le Grand Langenberg
le Petit Langenberg
Ferme du Petit Langenberg
les Redoutes
Plain de la Gentiane
le Plateau de la Grange
DOMAINE DU BALLON D'ALSACE
FORÊT
ST-MAU ET BUSSANG
Map base: ©IGN
Terms of Service